

357**Kempen – Veldrom – Horn****↓ 357**

Karl Köhne Omnibusbetriebe GmbH, Am Bahnhof 1, 32699 Extertal, Tel.: 05231 – 924822, E-Mail: info@karl-koehne.de – www.karl-koehne.de

Gültig am 24./31.12.2023

		Heiligabend / Silvester 2023	
		701	
Verkehrsbeschränkungen			
Fußnoten		℄	
H-B.M. Kempen Traktorenmuseum		14 30	
H-B.M. Kempen Forsthaus		14 32	
H-B.M. Feldrom Tölle		14 34	
H-B.M. Feldrom Kirche		14 35	
H-B.M. Veldrom Abzw. Bauernkamp		14 36	
H-B.M. Veldrom Möller		14 37	
H-B.M. Veldrom Kattenmühle		14 38	
H-B.M. Horn Waldschlößchen		14 42	
H-B.M. Horn Jahnstr.		14 43	
H-B.M. Horn Mittelstr.		14 46	
H-B.M. Horn Nordstr.		14 47	
H-B.M. Horn Zentrum		14 48	
H-B.M. Horn Post		14 49	
H-B.M. Horn Weidenweg		14 50	
H-B.M. Horn Bahnhof	○	14 51	

357**Horn – Veldrom – Kempen****357**

Karl Köhne Omnibusbetriebe GmbH, Am Bahnhof 1, 32699 Extertal, Tel.: 05231 – 924822, E-Mail: info@karl-koehne.de – www.karl-koehne.de

Gültig am 24./31.12.2023

		Heiligabend / Silvester 2023	
		702	
Verkehrsbeschränkungen			
Fußnoten		℄	
H-B.M. Horn Bahnhof		14 10	
H-B.M. Horn Weidenweg		14 11	
H-B.M. Horn Post		14 12	
H-B.M. Horn Zentrum		14 13	
H-B.M. Horn Nordstr.		14 14	
H-B.M. Horn Mittelstr.		14 16	
H-B.M. Horn Friedenseiche		14 17	
H-B.M. Horn Jahnstr.		14 18	
H-B.M. Horn Waldschlößchen		14 19	
H-B.M. Veldrom Kattenmühle		14 22	
H-B.M. Veldrom Möller		14 23	
H-B.M. Veldrom Abzw. Bauernkamp		14 24	
H-B.M. Feldrom Kirche		14 25	
H-B.M. Feldrom Tölle		14 26	
H-B.M. Kempen Forsthaus		14 28	
H-B.M. Kempen Traktorenmuseum	○	14 30	

℄ **Anruf-Linien-Fahrt: tel.**
Anmeldung spät. 60 Min. vor
Abfahrt unter 05261-6673950
(Festnetztarif) Buchungen sind in
der Zeit von 09:00 h bis 18:00 h
möglich

Gültig am 24./31.12.2023

Heiligabend / Silvester 2023			
	401	403	405
Verkehrsbeschränkungen			
Fußnoten			
Augustdorf Kirchweg	11 47	13 47	15 47
Augustdorf Lönsweg	11 48	13 48	15 48
Augustdorf Stukenbrocker Str.	11 50	13 50	15 50
Augustdorf Rathaus	11 52	13 52	15 52
Augustdorf Alte Post	11 53	13 53	15 53
Augustdorf Schlingweg	11 54	13 54	15 54
Augustdorf Moshage	11 55	13 55	15 55
Augustdorf Wißbrock	11 57	13 57	15 57
Augustdorf Kaserne	11 58	13 58	15 58
Dt. Pivitsheide VL Sandstr.	12 01	14 01	16 01
Dt. Pivitsheide VL Gaus	12 02	14 02	16 02
Dt. Pivitsheide VL Schmiede	12 03	14 03	16 03
Lage Hörste Walter	12 04	14 04	16 04
Lage Hörste Sonne	12 05	14 05	16 05
Lage Hörste Markt	12 07	14 07	16 07
Lage Hörste Sonne	12 08	14 08	16 08
Lage Hörste Walter	12 09	14 09	16 09
Dt. Pivitsheide VL Schmiede	12 10	14 10	16 10
Dt. Pivitsheide VL Rethlager Mühle	12 11	14 11	16 11
Dt. Pivitsheide VL Eichenkrug	12 12	14 12	16 12
Dt. Pivitsheide VL Hellemann	12 13	14 13	16 13
Dt. Pivitsheide VL Hebbelstr.	12 14	14 14	16 14
Dt. Pivitsheide VL Remmerbach	12 15	14 15	16 15
Dt. Pivitsheide VH Abzweig Lage	12 16	14 16	16 16
Dt. Pivitsheide VH Kohlpott	12 17	14 17	16 17
Dt. Heidenoldendorf Bauhof	12 18	14 18	16 18
Dt. Heidenoldendorf Waldheide	12 19	14 19	16 19
Dt. Heidenoldendorf Niedernkrug	12 21	14 21	16 21
Dt. Heidenoldendorf Kreuzung	12 22	14 22	16 22
Detmold Bielefelder Str.	12 23	14 23	16 23
Detmold Im Lindenort	12 24	14 24	16 24
Detmold Sprottauer Str.	12 25	14 25	16 25
Detmold Tech. Hochschule	12 26	14 26	16 26
Detmold Schubertplatz	12 27	14 27	16 27
Detmold Lippischer Hof	12 29	14 29	16 29
Detmold Weerthplatz	12 32	14 32	16 32
Detmold Rosental	12 34	14 34	16 34
Detmold Landesmuseum	12 35	14 35	16 35
Detmold Bahnhof	○ 12 37	14 37	16 37

Gültig am 24./31.12.2023

Heiligabend / Silvester 2023			
	402	404	406
Verkehrsbeschränkungen			
Fußnoten			
Detmold Bahnhof	11 10	13 10	15 10
Detmold Gericht	11 12	13 12	15 12
Detmold Schubertplatz	11 13	13 13	15 13
Detmold Tech. Hochschule	11 14	13 14	15 14
Detmold Sprottauer Str.	11 15	13 15	15 15
Detmold Im Lindenort	11 16	13 16	15 16
Detmold Bielefelder Str.	11 17	13 17	15 17
Dt. Heidenoldendorf Kreuzung	11 18	13 18	15 18
Dt. Heidenoldendorf Niedernkrug	11 19	13 19	15 19
Dt. Heidenoldendorf Waldheide	11 20	13 20	15 20
Dt. Heidenoldendorf Bauhof	11 21	13 21	15 21
Dt. Pivitsheide VH Kohlpott	11 22	13 22	15 22
Dt. Pivitsheide VH Abzweig Lage	11 23	13 23	15 23
Dt. Pivitsheide VL Remmerbach	11 24	13 24	15 24
Dt. Pivitsheide VL Hebbelstr.	11 25	13 25	15 25
Dt. Pivitsheide VL Hellemann	11 26	13 26	15 26
Dt. Pivitsheide VL Eichenkrug	11 27	13 27	15 27
Dt. Pivitsheide VL Rethlager Mühle	11 28	13 28	15 28
Dt. Pivitsheide VL Schmiede	11 29	13 29	15 29
Lage Hörste Walter	11 30	13 30	15 30
Lage Hörste Sonne	11 31	13 31	15 31
Lage Hörste Markt	11 33	13 33	15 33
Lage Hörste Sonne	11 34	13 34	15 34
Lage Hörste Walter	11 35	13 35	15 35
Dt. Pivitsheide VL Schmiede	11 36	13 36	15 36
Dt. Pivitsheide VL Gaus	11 37	13 37	15 37
Dt. Pivitsheide VL Sandstr.	11 38	13 38	15 38
Augustdorf Kaserne	11 41	13 41	15 41
Augustdorf Wißbrock	11 42	13 42	15 42
Augustdorf Moshage	11 43	13 43	15 43
Augustdorf Schlingweg	11 44	13 44	15 44
Augustdorf Alte Post	11 45	13 45	15 45
Augustdorf Kirchweg	11 47	13 47	15 47

700**Bega – Dörentrup****↓ 700**

Karl Köhne Omnibusbetriebe GmbH, Am Bahnhof 1, 32699 Extertal, Tel: 05262 – 409 40, E-Mail: info@karl-koehne.de – www.karl-koehne.de

Gültig am 24./31.12.2023

Heiligabend / Silvester 2023				
	701	703	705	
Verkehrsbeschränkungen				
Fußnoten	℄	℄	℄	
Dör. Betzen	12 15	13 15	14 15	
Dör. Bega Bahnhof	12 15	13 15	14 15	
Dör. Bega Lebenshilfe	12 15	13 15	14 15	
Dör. Bega Jürgensmeier	12 15	13 15	14 15	
Dör. Bega Ortsmitte	12 15	13 15	14 15	
Dör. Bega Friedhof	12 15	13 15	14 15	
Dör. Humfeld Elisenstift	12 20	13 20	14 20	
Dör. Humfeld Sportplatz	12 20	13 20	14 20	
Dör. Humfeld Ortsmitte	12 20	13 20	14 20	
Dör. Humfeld Möbelfabrik	12 20	13 20	14 20	
Dör. Farmbeck Begatal	12 20	13 20	14 20	
Dörentrup Zentrum	12 25	13 25	14 25	
Dörentrup Thonwerke	12 25	13 25	14 25	
Dörentrup Neuenkamp	12 25	13 25	14 25	
Dörentrup Rathaus	○ 12 30	13 30	14 30	

700**Dörentrup – Bega****700**

Karl Köhne Omnibusbetriebe GmbH, Am Bahnhof 1, 32699 Extertal, Tel: 05262 – 409 40, E-Mail: info@karl-koehne.de – www.karl-koehne.de

Gültig am 24./31.12.2023

Heiligabend / Silvester 2023				
	702	704	706	
Verkehrsbeschränkungen				
Fußnoten	℄	℄	℄	
Dörentrup Rathaus	13 30	14 30	15 30	
Dörentrup Neuenkamp	13 35	14 35	15 35	
Dörentrup Thonwerke	13 35	14 35	15 35	
Dörentrup Zentrum	13 35	14 35	15 35	
Dör. Farmbeck Begatal	13 40	14 40	15 40	
Dör. Humfeld Möbelfabrik	13 40	14 40	15 40	
Dör. Humfeld Ortsmitte	13 40	14 40	15 40	
Dör. Humfeld Sportplatz	13 40	14 40	15 40	
Dör. Humfeld Elisenstift	13 40	14 40	15 40	
Dör. Bega Friedhof	13 45	14 45	15 45	
Dör. Bega Ortsmitte	13 45	14 45	15 45	
Dör. Bega Jürgensmeier	13 45	14 45	15 45	
Dör. Bega Lebenshilfe	13 45	14 45	15 45	
Dör. Bega Bahnhof	13 45	14 45	15 45	
Dör. Betzen	13 45	14 45	15 45	

℄ **Anruf-Linien-Fahrt: tel.
Anmeldung spät. 60 Min. vor
Abfahrt unter 05261-6673950
(Festnetztarif) Buchungen sind in
der Zeit von 09:00 h bis 18:00 h
möglich**

Gültig am 24./31.12.2023

Heiligabend / Silvester 2023							
Verkehrsbeschränkungen	401	403	405	407	409	411	413
Fußnoten							
Bad Pyrmont Markt		9 32	10 32	11 32	12 32	13 32	14 32
Bad Pyrmont Oesdorfer Str.		9 33	10 33	11 33	12 33	13 33	14 33
Bad Pyrmont Bahnhofstr.		9 34	10 34	11 34	12 34	13 34	14 34
Bad Pyrmont An der Saline		9 36	10 36	11 36	12 36	13 36	14 36
Bad Pyrmont Dringenauer Str.		9 37	10 37	11 37	12 37	13 37	14 37
Bad Pyrmont Phoenix Contact		9 38	10 38	11 38	12 38	13 38	14 38
Bad Pyrmont Am Königsbrink		9 39	10 39	11 39	12 39	13 39	14 39
Bad Pyrmont Thaler Landstr.		9 39	10 39	11 39	12 39	13 39	14 39
Bad Pyrmont Bahnhof		9 41	10 41	11 41	12 41	13 41	14 41
Lügde Ottomeyer		9 43	10 43	11 43	12 43	13 43	14 43
Lügde Siemensstr.		9 44	10 44	11 44	12 44	13 44	14 44
Lügde Neustadt		9 45	10 45	11 45	12 45	13 45	14 45
Lügde Markt		9 47	10 47	11 47	12 47	13 47	14 47
Lügde Zu den zwei Linden		9 48	10 48	11 48	12 48	13 48	14 48
Lügde Schlieker		9 49	10 49	11 49	12 49	13 49	14 49
Lügde Harzberg		9 53	10 53	11 53	12 53	13 53	14 53
Schieder–Schw. Fischanger		9 54	10 54	11 54	12 54	13 54	14 54
Schieder–Schw. Pyrmont Str.		9 57	10 57	11 57	12 57	13 57	14 57
Schieder–Schw. Domäne		9 59	10 59	11 59	12 59	13 59	14 59
Schieder–Schw. Bhf. / Schiedersee ○		10 00	11 00	12 00	13 00	14 00	15 00
Schieder–Schw. Bhf. / Schiedersee	8 15	10 02	11 02	12 02	13 02	14 02	15 02
Schieder–Schw. Bahnübergang	8 15	10 02	11 02	12 02	13 02	14 02	15 02
Sch.–Schw. Siekholz Siekhof	8 18	10 05	11 05	12 05	13 05	14 05	15 05
Blomberg Schmuckenberger Weg	8 20	10 07	11 07	12 07	13 07	14 07	15 07
Blomberg Abzw. Schiederstr.	8 21	10 08	11 08	12 08	13 08	14 08	15 08
Blomberg Agentur für Arbeit	8 21	10 08	11 08	12 08	13 08	14 08	15 08
Blomberg Bahnhofstr.	8 23	10 10	11 10	12 10	13 10	14 10	15 10
Blomberg Bahnhof	8 25	10 12	11 12	12 12	13 12	14 12	15 12
Blomberg Hellweg	8 26	10 13	11 13	12 13	13 13	14 13	15 13
Blo. Istrup Schollenberg	8 28	10 15	11 15	12 15	13 15	14 15	15 15
Blo. Istrup Siedlung	8 29	10 16	11 16	12 16	13 16	14 16	15 16
Blo. Istrup Dux	8 30	10 17	11 17	12 17	13 17	14 17	15 17
Blo. Istrup Körper	8 31	10 18	11 18	12 18	13 18	14 18	15 18
Blo. Istrup Lindenkrug	8 32	10 19	11 19	12 19	13 19	14 19	15 19
Blo. Großenmarpe Abzw. Mossenberg	8 34	10 21	11 21	12 21	13 21	14 21	15 21
Blo. Großenmarpe Süntr. Feld	8 34	10 21	11 21	12 21	13 21	14 21	15 21
Blo. Großenmarpe Neustadt	8 36	10 23	11 23	12 23	13 23	14 23	15 23
Blo. Großenmarpe Mitte	8 37	10 24	11 24	12 24	13 24	14 24	15 24
Blo. Großenmarpe Siedlung	8 38	10 25	11 25	12 25	13 25	14 25	15 25
Blo. Donop	8 41	10 28	11 28	12 28	13 28	14 28	15 28
Blo. Donop Lüdershof	8 42	10 29	11 29	12 29	13 29	14 29	15 29
Le. Voßheide Eichenpohl	8 44	10 31	11 31	12 31	13 31	14 31	15 31
Le. Voßheide Abzw. Wiembeck	8 45	10 32	11 32	12 32	13 32	14 32	15 32
Le. Voßheide Hasebecker Weg	8 46	10 33	11 33	12 33	13 33	14 33	15 33
Le. Voßheide Schule	8 47	10 34	11 34	12 34	13 34	14 34	15 34
Le. Voßheide Eickernkrug	8 48	10 35	11 35	12 35	13 35	14 35	15 35
Le. Voßheide Breite	8 49	10 36	11 36	12 36	13 36	14 36	15 36
Le. Brake Wilhelmsburg	8 51	10 38	11 38	12 38	13 38	14 38	15 38
Le. Brake Markt	8 52	10 39	11 39	12 39	13 39	14 39	15 39
Le. Brake Danziger Str.	8 53	10 40	11 40	12 40	13 40	14 40	15 40
Le. Brake Ewerbeckstr.	8 53	10 40	11 40	12 40	13 40	14 40	15 40
Le. Brake Mitte	8 54	10 41	11 41	12 41	13 41	14 41	15 41
Le. Brake Lüttfeld	8 55	10 42	11 42	12 42	13 42	14 42	15 42
Lemgo Braker Weg	8 56	10 43	11 43	12 43	13 43	14 43	15 43
Lemgo Breite Str.	8 57	10 44	11 44	12 44	13 44	14 44	15 44
Lemgo Bahnhof ○	9 00	10 50	11 50	12 50	13 50	14 50	15 50

Gültig am 24./31.12.2023

Heiligabend / Silvester 2023							
Verkehrsbeschränkungen	402	404	406	408	410	412	414
Fußnoten							
Lemgo Bahnhof	9 04	10 04	11 04	12 04	13 04	14 04	15 04
Lemgo Rampendal	9 06	10 06	11 06	12 06	13 06	14 06	15 06
Lemgo Waisenhausplatz	9 07	10 07	11 07	12 07	13 07	14 07	15 07
Lemgo Papenstr.	9 08	10 08	11 08	12 08	13 08	14 08	15 08
Lemgo Bismarckstr.	9 11	10 11	11 11	12 11	13 11	14 11	15 11
Lemgo Eau-Le	9 12	10 12	11 12	12 12	13 12	14 12	15 12
Le. Brake Schloß	9 12	10 12	11 12	12 12	13 12	14 12	15 12
Le. Brake Lüttfeld	9 14	10 14	11 14	12 14	13 14	14 14	15 14
Le. Brake Mitte	9 15	10 15	11 15	12 15	13 15	14 15	15 15
Le. Brake Ewerbeckstr.	9 15	10 15	11 15	12 15	13 15	14 15	15 15
Le. Brake Danziger Str.	9 16	10 16	11 16	12 16	13 16	14 16	15 16
Le. Brake Markt	9 17	10 17	11 17	12 17	13 17	14 17	15 17
Le. Brake Wilhelmsburg	9 18	10 18	11 18	12 18	13 18	14 18	15 18
Le. Voßheide Breite	9 20	10 20	11 20	12 20	13 20	14 20	15 20
Le. Voßheide Eickernkrug	9 21	10 21	11 21	12 21	13 21	14 21	15 21
Le. Voßheide Schule	9 22	10 22	11 22	12 22	13 22	14 22	15 22
Le. Voßheide Hasebecker Weg	9 23	10 23	11 23	12 23	13 23	14 23	15 23
Le. Voßheide Abzw. Wiembeck	9 24	10 24	11 24	12 24	13 24	14 24	15 24
Le. Voßheide Eichenpohl	9 25	10 25	11 25	12 25	13 25	14 25	15 25
Blo. Donop Lüdershof	9 27	10 27	11 27	12 27	13 27	14 27	15 27
Blo. Donop	9 28	10 28	11 28	12 28	13 28	14 28	15 28
Blo. Großenmarpe Siedlung	9 30	10 30	11 30	12 30	13 30	14 30	15 30
Blo. Großenmarpe Mitte	9 31	10 31	11 31	12 31	13 31	14 31	15 31
Blo. Großenmarpe Neustadt	9 32	10 32	11 32	12 32	13 32	14 32	15 32
Blo. Großenmarpe Süntr. Feld	9 33	10 33	11 33	12 33	13 33	14 33	15 33
Blo. Großenmarpe Abzw. Mossenberg	9 34	10 34	11 34	12 34	13 34	14 34	15 34
Blo. Istrup Lindenkrug	9 36	10 36	11 36	12 36	13 36	14 36	15 36
Blo. Istrup Körber	9 37	10 37	11 37	12 37	13 37	14 37	15 37
Blo. Istrup Dux	9 37	10 37	11 37	12 37	13 37	14 37	15 37
Blo. Istrup Siedlung	9 38	10 38	11 38	12 38	13 38	14 38	15 38
Blo. Istrup Schollenberg	9 39	10 39	11 39	12 39	13 39	14 39	15 39
Blomberg Hellweg	9 42	10 42	11 42	12 42	13 42	14 42	15 42
Blomberg Bahnhof	9 44	10 44	11 44	12 44	13 44	14 44	15 44
Blomberg Bahnhofstr.	9 45	10 45	11 45	12 45	13 45	14 45	15 45
Blomberg Agentur für Arbeit	9 47	10 47	11 47	12 47	13 47	14 47	15 47
Blomberg Abzw. Schiederstr.	9 47	10 47	11 47	12 47	13 47	14 47	15 47
Blomberg Schmuckenberger Weg	9 48	10 48	11 48	12 48	13 48	14 48	15 48
Sch.-Schw. Siekholz Siekhof	9 50	10 50	11 50	12 50	13 50	14 50	15 50
Schieder-Schw. Bahnübergang	9 53	10 53	11 53	12 53	13 53	14 53	15 53
Schieder-Schw. Bhf. / Schiedersee ○	9 54	10 54	11 54	12 54	13 54	14 54	15 54
Schieder-Schw. Bhf. / Schiedersee	9 56	10 56	11 56	12 56	13 56	14 56	15 56
Schieder-Schw. Pyrmont Str.	9 59	10 59	11 59	12 59	13 59	14 59	15 59
Schieder-Schw. Fischanger	10 02	11 02	12 02	13 02	14 02	15 02	16 02
Lügde Harzberg	10 03	11 03	12 03	13 03	14 03	15 03	16 03
Lügde Schlieker	10 07	11 07	12 07	13 07	14 07	15 07	16 07
Lügde Zu den zwei Linden	10 08	11 08	12 08	13 08	14 08	15 08	16 08
Lügde Markt	10 09	11 09	12 09	13 09	14 09	15 09	16 09
Lügde Neustadt	10 10	11 10	12 10	13 10	14 10	15 10	16 10
Lügde Siemensstr.	10 11	11 11	12 11	13 11	14 11	15 11	16 11
Lügde Ottomeyer	10 12	11 12	12 12	13 12	14 12	15 12	16 12
Bad Pyrmont Bahnhof	10 14	11 14	12 14	13 14	14 14	15 14	16 14
Bad Pyrmont Thaler Landstr.	10 16	11 16	12 16	13 16	14 16	15 16	16 16
Bad Pyrmont Am Königsbrink	10 16	11 16	12 16	13 16	14 16	15 16	16 16
Bad Pyrmont Phoenix Contact	10 17	11 17	12 17	13 17	14 17	15 17	16 17
Bad Pyrmont Dringenauer Str.	10 18	11 18	12 18	13 18	14 18	15 18	16 18
Bad Pyrmont Bahnhofstr.	10 21	11 21	12 21	13 21	14 21	15 21	16 21
Bad Pyrmont Humboldtstr.	10 22	11 22	12 22	13 22	14 22	15 22	16 22
Bad Pyrmont Markt ○	10 23	11 23	12 23	13 23	14 23	15 23	16 23

750**Lage – Heiden – Nienhagen – Detmold****↓ 750**

Karl Köhne Omnibusbetriebe GmbH, Am Bahnhof 1, 32699 Extertal, Tel.: 05231 – 924822, E-Mail: info@karl-koehne.de – www.karl-koehne.de

Gültig am 24./31.12.2023

Heiligabend / Silvester 2023			
	701	703	705
Verkehrsbeschränkungen			
Fußnoten	℄	℄	℄
Lage Luisenstr.	11 48	13 48	15 48
Lage Bahnhof	11 50	13 50	15 50
Lage Lagenser Forum	11 53	13 53	15 53
Lage Düstersiék	11 56	13 56	15 56
Lage Weidenstr.	11 57	13 57	15 57
Lage Industriestr.	11 58	13 58	15 58
Lage Lipp. Hauptgenossenschaft	11 59	13 59	15 59
Lage Heiden Gut Avenhaus	12 00	14 00	16 00
Lage Heiden Neddermann	12 02	14 02	16 02
Lage Heiden Habigsberg	12 03	14 03	16 03
Lage Heiden Großer Kamp	○ 12 04	14 04	16 04
Lage Heiden Großer Kamp	12 04	14 04	16 04
Lage Heiden Industriegebiet	12 05	14 05	16 05
Lage Heiden Kassebreite	12 07	14 07	16 07
Lage Heiden Gemeindehaus	12 07	14 07	16 07
Lage Heiden Schmiede	12 08	14 08	16 08
Lage Heiden Friedrichshöhe	12 10	14 10	16 10
Lage Heiden Ellernkrug	12 11	14 11	16 11
Dt. Nienhagen Friedhof	12 13	14 13	16 13
Dt. Nienhagen Jugendwerkhof	12 14	14 14	16 14
Dt. Nienhagen Ohmstr.	12 15	14 15	16 15
Detmold Westerfeldstr.	12 16	14 16	16 16
Detmold Niemeierstr.	12 17	14 17	16 17
Detmold Real SB Warenhaus	12 18	14 18	16 18
Detmold Kreuzstr.	12 19	14 19	16 19
Detmold Klingenbergstr.	12 20	14 20	16 20
Detmold Ecclesiast.	12 21	14 21	16 21
Detmold Braunenbruch	12 23	14 23	16 23
Detmold Agentur für Arbeit	12 24	14 24	16 24
Detmold Elisabethstr.	12 25	14 25	16 25
Detmold Bahnhof	12 27	14 27	16 27

750**Detmold – Nienhagen – Heiden – Lage****750**

Karl Köhne Omnibusbetriebe GmbH, Am Bahnhof 1, 32699 Extertal, Tel.: 05231 – 924822, E-Mail: info@karl-koehne.de – www.karl-koehne.de

Gültig am 24./31.12.2023

Heiligabend / Silvester 2023		
	702	704
Verkehrsbeschränkungen		
Fußnoten	℄	℄
Detmold Bahnhof	12 05	14 05
Detmold Elisabethstr.	12 06	14 06
Detmold Agentur für Arbeit	12 07	14 07
Detmold Braunenbruch	12 08	14 08
Detmold Ecclesiast.	12 09	14 09
Detmold Klingenbergstr.	12 10	14 10
Detmold Kreuzstr.	12 11	14 11
Detmold Real SB Warenhaus	12 12	14 12
Detmold Niemeierstr.	12 13	14 13
Detmold Westerfeldstr.	12 14	14 14
Dt. Nienhagen Ohmstr.	12 15	14 15
Dt. Nienhagen Jugendwerkhof	12 16	14 16
Dt. Nienhagen Friedhof	12 17	14 17
Lage Heiden Ellernkrug	12 20	14 20
Lage Heiden Friedrichshöhe	12 21	14 21
Lage Heiden Schmiede	12 22	14 22
Lage Heiden Gemeindehaus	12 23	14 23
Lage Heiden Kassebreite	12 24	14 24
Lage Heiden Großer Kamp	○ 12 25	14 25
Lage Heiden Großer Kamp	12 25	14 25
Lage Heiden Industriegebiet	12 26	14 26
Lage Heiden Habigsberg	12 28	14 28
Lage Heiden Neddermann	12 29	14 29
Lage Heiden Gut Avenhaus	12 31	14 31
Lage Lipp. Hauptgenossenschaft	12 32	14 32
Lage Industriestr.	12 33	14 33
Lage Weidenstr.	12 34	14 34
Lage Düstersiék	12 35	14 35
Lage Lagenser Forum	12 38	14 38
Lage Bahnhof	○ 12 41	14 41
Lage Bahnhof	12 41	14 41
Lage Luisenstr.	12 43	14 43

℄ **Anruf-Linien-Fahrt: tel.
Anmeldung spät. 60 Min. vor
Abfahrt unter 05261-6673950
(Festnetztarif) Buchungen sind in
der Zeit von 09:00 h bis 18:00 h
möglich**

Gültig am 24./31.12.2023

Heiligabend / Silvester 2023							
Verkehrsbeschränkungen	401	403	701	405	407	703	705
Fußnoten			℄			℄	☎
Bartrup Bahnhof			13 45			15 45	
Bartrup Trifte			13 47			15 47	
Bartrup Grüner Jäger			13 48			15 48	
Bartrup Altersheim			13 49			15 49	
Bartrup Cafe Waldhaus			13 50			15 50	
Blomberg Gaffel			Ⓐ 13 52			Ⓐ 15 52	
Blomberg Forsthaus			Ⓐ 13 54			Ⓐ 15 54	
Blomberg Steinkuhle			Ⓐ 13 56			Ⓐ 15 56	
Blomberg Schambrede			Ⓐ 13 57			Ⓐ 15 57	
Blomberg Mehrzweckhalle	12 01		Ⓐ 13 58	14 01		Ⓐ 15 58	
Blomberg Bruchstr.	12 02		Ⓐ 13 59	14 02		Ⓐ 15 59	
Blomberg Rathaus	12 03		Ⓐ 14 00	14 03		Ⓐ 16 00	
Blomberg Heutorstr.	12 05			14 05			
Blomberg Bahnhof	12 06			14 06			
Blomberg Hellweg	12 07			14 07			
Blomberg Feldohlentrup	12 08			14 08			
Blomberg Nederlandstr.	12 09			14 09			
Blo. Maspe Dorf	12 11			14 11			
Blo. Maspe Abzw. Beller Str.	12 12			14 12			
Blo. Tintrup	12 14			14 14			
Blo. Reelkirchen Steinsiek	12 16			14 16			
Blo. Reelkirchen Diekmann	12 18			14 18			
Blo. Herrentrup Mitte	12 20			14 20			
Blo. Hönrup	12 22			14 22			
Blo. Herrentrup Mitte	12 24			14 24			
Blo. Reelkirchen Abzweig	12 25			14 25			
H-B.M. Wehren Wrenger	12 27			14 27			
H-B.M. Wehren Hahn	12 28			14 28			
H-B.M. Bad Meinb. Siebenstern	12 30			14 30			
Horn-Bad Meinb. Yoga-Zentrum	12 31			14 31			
Horn-Bad Meinb. Busbahnhof	12 33	12 35		14 33	14 35		
H-B.M. Bad Meinb. Brunnenstr.					14 36		
H-B.M. Wilberg					14 37		
Dt. Schönemark Gut Beerentrup					14 39		20 39
Dt. Schönemark Abzw. Lenstrup					14 39		20 39
Dt. Schönemark Ort					14 40		20 40
Dt. Remmighausen Siedlung					14 41		20 41
Dt. Remmighausen Kirche					14 42		20 42
Dt. Remmighausen Fabrikstr.					14 43		20 43
Dt. Remmighausen Im Wiesengrund					14 44		20 44
Dt. Spork-Eichholz Dreierkrug					14 45		20 45
Dt. Spork-Eichholz Kröppelgrund					14 46		20 46
Detmold Im Langen Feld					14 47		20 47
Detmold Leopoldinum					14 48		20 48
Detmold Weerthplatz					14 50		20 50
Detmold Rosental					14 52		20 52
Detmold Landesmuseum					14 53		20 53
Detmold Bahnhof					14 55		20 55

℄ Anruf-Linien-Fahrt: tel. Anmeldung spät. 60 Min. vor Abfahrt unter 05261-6673950 (Festnetztarif) Buchungen sind in der Zeit von 09:00 h bis 18:00 h möglich

☎ Anruf-Linien-Fahrt: tel. Anmeldung spät. 60 Min. vor Abfahrt unter 05231-977377 (Festnetztarif) Buchungen sind in der Zeit von 08:00 h bis 16:00 h möglich

Ⓐ Hält nur zum Ausstieg

Gültig am 24./31.12.2023

		Heiligabend / Silvester 2023					
		402	404	702	406	408	410
Verkehrsbeschränkungen							
Fußnoten				⌚			
Detmold Bahnhof		11 05			13 05		15 05
Detmold Landesmuseum		11 07			13 07		15 07
Detmold Rosental		11 08			13 08		15 08
Detmold Weerthplatz		11 10			13 10		15 10
Detmold Leopoldinum		11 12			13 12		15 12
Detmold Im Langen Feld		11 13			13 13		15 13
Dt. Spork–Eichholz Kröppelgrund		11 14			13 14		15 14
Dt. Spork–Eichholz Dreierkrug		11 15			13 15		15 15
Dt. Remmighausen Im Wiesengrund		11 16			13 16		15 16
Dt. Remmighausen Fabrikstr.		11 17			13 17		15 17
Dt. Remmighausen Kirche		11 18			13 18		15 18
Dt. Remmighausen Siedlung		11 19			13 19		15 19
Dt. Schönemark Ort		11 20			13 20		15 20
Dt. Schönemark Wilberger Str.		11 20			13 20		15 20
Dt. Schönemark Abzw. Lenstrup		11 21			13 21		15 21
Dt. Schönemark Gut Beerentrup		11 22			13 22		15 22
H-B.M. Wilberg		11 24			13 24		15 24
H-B.M. Bad Meinb. Brunnenstr.		11 25			13 25		15 25
Horn–Bad Meinb. Busbahnhof		11 26	11 30		13 26	13 30	15 26
Horn–Bad Meinb. Yoga–Zentrum			11 32			13 32	
H-B.M. Bad Meinb. Siebenstern			11 33			13 33	
H-B.M. Wehren Hahn			11 34			13 34	
H-B.M. Wehren Wrenger			11 35			13 35	
Blo. Reelkirchen Abzweig			11 37			13 37	
Blo. Herentrup Mitte			11 38			13 38	
Blo. Höntrup			11 40			13 40	
Blo. Herentrup Mitte			11 42			13 42	
Blo. Reelkirchen Diekmann			11 44			13 44	
Blo. Reelkirchen Steinsiek			11 46			13 46	
Blo. Tintrup			11 48			13 48	
Blo. Maspe Abzw. Beller Str.			11 50			13 50	
Blo. Maspe Dorf			11 51			13 51	
Blomberg Nederlandstr.			11 53			13 53	
Blomberg Feldohlentrup			11 54			13 54	
Blomberg Hellweg			11 55			13 55	
Blomberg Bahnhof			11 56			13 56	
Blomberg Bahnhofstr.			11 57			13 57	
Blomberg Altersheim			11 59			13 59	
Blomberg Mehrzweckhalle			12 00			14 00	
Blomberg Rathaus				12 05			
Blomberg Heutorstr.				Ⓜ 12 07			
Blomberg Altersheim				Ⓜ 12 08			
Blomberg Schambrede				Ⓜ 12 09			
Blomberg Steinkuhle				Ⓜ 12 10			
Blomberg Forsthaus				Ⓜ 12 12			
Blomberg Gaffel				12 14			
Barntrup Cafe Waldhaus				12 16			
Barntrup Altersheim				12 17			
Barntrup Grüner Jäger				12 18			
Barntrup Trifte				12 19			
Barntrup Bahnhof	○			12 21			

⌚ Anruf–Linien–Fahrt: tel. Anmeldung spät. 60 Min. vor Abfahrt unter 05261–6673950 (Festnetztarif) Buchungen sind in der Zeit von 09:00 h bis 18:00 h möglich

Ⓜ Hält nur zum Einstieg

Gültig am 24./31.12.2023

Heiligabend / Silvester 2023					
	301	303	305	307	
Verkehrsbeschränkungen					
Fußnoten					
Lügde Markt					
Schieder–Schw. Sehlberg	12 03				
Schieder–Schw. Post	12 05				
Schieder–Schw. Domäne	12 07				
Schieder–Schw. Bhf. / Schiedersee	12 11				
Sch.–Schw. Wöbbel Gasth. Nessenberg	12 14				
Sch.–Schw. Wöbbel Kirche	12 16				
Sch.–Schw. Wöbbel Steinheimer Str.	12 17				
Steinheim Bahnhof			14 02		
Steinheim Minipreis			14 03		
Steinheim Neue Str.			14 04		
Steinheim Wallstr.			14 05		
Steinheim Fr.–W.–Weber–Forum			14 06		
Steinheim Friedhof			14 08		
Steinheim Lindenpark			14 09		
Steinheim Lipper Tor			14 09		
H–B.M. Billerb. Sägewerk			14 13		
H–B.M. Billerb. Post			14 14		
H–B.M. Billerb. Bellerwald			14 15		
H–B.M. Belle Alte Ziegelei			14 16		
H–B.M. Belle Abzw. Milchweg			14 17		
H–B.M. Belle Niederbelle			14 18		
H–B.M. Belle Ost	12 19				
H–B.M. Belle Post	12 20		14 20		
H–B.M. Belle West	12 21		14 21		
H–B.M. Belle Entenkrug	12 23		14 23		
H–B.M. Bad Meinb. Kohlenberg	12 25		14 25		
Horn–Bad Meinb. Busbahnhof	12 27	12 29	14 27	14 29	
Horn–Bad Meinb. Yoga–Zentrum	12 31		14 31		
H–B.M. Bad Meinb. Siebenstern	12 32		14 32		
H–B.M. Fissenk. Schanzenberg	12 33		14 33		
H–B.M. Fissenk. Jägersruh	12 34		14 34		
H–B.M. Fissenk. Windmühle	12 35		14 35		
H–B.M. Fissenk. Räker	12 36		14 36		
Dt. Oberschönhagen Capelle	12 37		14 37		
Dt. Oberschönhagen Meierjohann	12 37		14 37		
Dt. Oberschönhagen Schulweg	12 38		14 38		
Dt. Oberschönhagen Lohoff	12 38		14 38		
Dt. Oberschönhagen Meinberger Str.	12 39		14 39		
Dt. Oberschönhagen Brinkmann	12 39		14 39		
Dt. Diestelbruch Alter Krug	12 40		14 40		
Dt. Diestelbruch Leistruper Wald	12 41		14 41		
Dt. Diestelbruch Hanseatenviertel	12 42		14 42		
Dt. Meiersfeld Abzw. Nordring	12 44		14 44		
Dt. Meiersfeld Gilde Zentrum	12 45		14 45		
Dt. Rödlinghausen	12 46		14 46		
Dt. Rödlinghausen Meiersfelder Str.	12 47		14 47		
Detmold Falkenkrug	12 48		14 48		
Detmold Ehrenfriedhof	12 49		14 49		
Detmold Blumberger Str.	12 50		14 50		
Detmold Rosental	12 52		14 52		
Detmold Landesmuseum	12 53		14 53		
Detmold Bahnhof	12 55		14 55		

Gültig am 24./31.12.2023

Heiligabend / Silvester 2023						
	302	304	306	308	310	
Verkehrsbeschränkungen						
Fußnoten						
Detmold Bahnhof	11 05		13 05		15 05	
Detmold Landesmuseum	11 07		13 07		15 07	
Detmold Rosental	11 08		13 08		15 08	
Detmold Blomberger Str.	11 09		13 09		15 09	
Detmold Ehrenfriedhof	11 10		13 10		15 10	
Detmold Falkenkrug	11 11		13 11		15 11	
Dt. Rödlinghausen Meiersfelder Str.	11 12		13 12		15 12	
Dt. Rödlinghausen	11 13		13 13		15 13	
Dt. Meiersfeld Gilde Zentrum	11 14		13 14		15 14	
Dt. Meiersfeld Abzw. Nordring	11 15		13 15		15 15	
Dt. Diestelbruch Hanseatenviertel	11 17		13 17		15 17	
Dt. Diestelbruch Leistruper Wald	11 18		13 18		15 18	
Dt. Diestelbruch Alter Krug	11 19		13 19		15 19	
Dt. Oberschönhagen Brinkmann	11 20		13 20		15 20	
Dt. Oberschönhagen Meinberger Str.	11 20		13 20		15 20	
Dt. Oberschönhagen Lohoff	11 20		13 20		15 20	
Dt. Oberschönhagen Schulweg	11 21		13 21		15 21	
Dt. Oberschönhagen Meierjohann	11 21		13 21		15 21	
Dt. Oberschönhagen Capelle	11 22		13 22		15 22	
H-B.M. Fissenk. Räker	11 23		13 23		15 23	
H-B.M. Fissenk. Windmühle	11 24		13 24		15 24	
H-B.M. Fissenk. Jägersruh	11 25		13 25		15 25	
H-B.M. Fissenk. Schanzenberg	11 26		13 26		15 26	
H-B.M. Bad Meinb. Siebenstern	11 27		13 27		15 27	
Horn-Bad Meinb. Yoga-Zentrum	11 28		13 28		15 28	
Horn-Bad Meinb. Busbahnhof	11 29	11 30	13 29	13 30	15 29	
H-B.M. Bad Meinb. Kohlenberg		11 32		13 32		
H-B.M. Belle Entenkrug		11 34		13 34		
H-B.M. Belle West		11 36		13 36		
H-B.M. Belle Post		11 37		13 37		
H-B.M. Belle Ost		11 38				
H-B.M. Belle Niederbelle				13 38		
H-B.M. Belle Abzw. Milchweg				13 39		
H-B.M. Belle Alte Ziegelei				13 39		
H-B.M. Billerb. Bellerwald				13 40		
H-B.M. Billerb. Post				13 41		
H-B.M. Billerb. Sägewerk				13 43		
Steinheim Lipper Tor				13 46		
Steinheim Lindenpark				13 47		
Steinheim Friedhof				13 48		
Steinheim Bahnhof				13 50		
Sch.-Schw. Wöbbel Steinheimer Str.		11 40				
Sch.-Schw. Wöbbel Kirche		11 42				
Sch.-Schw. Wöbbel Gasth. Nessenberg		11 44				
Schieder-Schw. Bhf. / Schiedersee		11 48				
Schieder-Schw. Domäne		11 50				
Schieder-Schw. Post		11 52				
Schieder-Schw. Sehlberg	○	11 54				

777**Blomberg – Brüntrup – Diestelbruch – Detmold****↓ 777**

Karl Köhne Omnibusbetriebe GmbH, Am Bahnhof 1, 32699 Extertal, Tel.: 05231 – 924822, E-Mail: info@karl-koehne.de – www.karl-koehne.de

Gültig am 24./31.12.2023

Heiligabend / Silvester 2023				
	301	303	305	
Verkehrsbeschränkungen				
Fußnoten				
Blomberg Steinkuhle	11 10	13 10	15 10	
Blomberg Walkenmühle	11 11	13 11	15 11	
Blomberg Drosteweg	11 12	13 12	15 12	
Blomberg Holstenhöfener Str.	11 13	13 13	15 13	
Blomberg Krummer Ort	11 14	13 14	15 14	
Blomberg Haus am Paradies	11 14	13 14	15 14	
Blomberg Rathaus	11 16	13 16	15 16	
Blomberg Heutorstr.	11 18	13 18	15 18	
Blomberg Bahnhof	11 19	13 19	15 19	
Blomberg Hellweg	11 20	13 20	15 20	
Blo. Istrup Schollenberg	11 22	13 22	15 22	
Blo. Istrup Siedlung	11 23	13 23	15 23	
Blo. Istrup Wiesenstr.	11 24	13 24	15 24	
Blo. Istrup Gartenstr.	11 25	13 25	15 25	
Blo. Istrup Wülker	11 26	13 26	15 26	
Blo. Wellentrup	11 28	13 28	15 28	
Blo. Brüntrup Abzw. Cappel	11 31	13 31	15 31	
Blo. Brüntrup Flötepfefe	11 33	13 33	15 33	
Dt. Niederschönhagen	11 35	13 35	15 35	
Dt. Vahlhausen Dahlsheide	11 36	13 36	15 36	
Dt. Vahlhausen Dorfplatz	11 37	13 37	15 37	
Dt. Vahlhausen Abzw. Diestelbruch	11 38	13 38	15 38	
Dt. Diestelbruch Feuerwehr	11 40	13 40	15 40	
Dt. Diestelbruch Leistruper Wald	11 41	13 41	15 41	
Dt. Diestelbruch Hanseatenviertel	11 42	13 42	15 42	
Dt. Meiersfeld Abzw. Nordring	11 44	13 44	15 44	
Dt. Meiersfeld Gilde Zentrum	11 45	13 45	15 45	
Dt. Rödlinghausen	11 46	13 46	15 46	
Dt. Rödlinghausen Meiersfelder Str.	11 47	13 47	15 47	
Detmold Falkenkrug	11 48	13 48	15 48	
Detmold Ehrenfriedhof	11 49	13 49	15 49	
Detmold Blomberger Str.	11 50	13 50	15 50	
Detmold Rosental	11 52	13 52	15 52	
Detmold Landesmuseum	11 53	13 53	15 53	
Detmold Bahnhof	11 55	13 55	15 55	

777**Detmold – Diestelbruch – Brüntrup – Blomberg****777**

Karl Köhne Omnibusbetriebe GmbH, Am Bahnhof 1, 32699 Extertal, Tel.: 05231 – 924822, E-Mail: info@karl-koehne.de – www.karl-koehne.de

Gültig am 24./31.12.2023

Heiligabend / Silvester 2023				
	302	304		
Verkehrsbeschränkungen				
Fußnoten				
Detmold Bahnhof	12 05	14 05		
Detmold Landesmuseum	12 07	14 07		
Detmold Rosental	12 08	14 08		
Detmold Blomberger Str.	12 09	14 09		
Detmold Ehrenfriedhof	12 10	14 10		
Detmold Falkenkrug	12 11	14 11		
Dt. Rödlinghausen Meiersfelder Str.	12 12	14 12		
Dt. Rödlinghausen	12 13	14 13		
Dt. Meiersfeld Gilde Zentrum	12 14	14 14		
Dt. Meiersfeld Abzw. Nordring	12 15	14 15		
Dt. Diestelbruch Hanseatenviertel	12 17	14 17		
Dt. Diestelbruch Leistruper Wald	12 18	14 18		
Dt. Diestelbruch Feuerwehr	12 19	14 19		
Dt. Vahlhausen Abzw. Diestelbruch	12 20	14 20		
Dt. Vahlhausen Dorfplatz	12 21	14 21		
Dt. Vahlhausen Dahlsheide	12 22	14 22		
Dt. Niederschönhagen	12 23	14 23		
Blo. Brüntrup Flötepfefe	12 25	14 25		
Blo. Brüntrup Abzw. Cappel	12 27	14 27		
Blo. Wellentrup	12 29	14 29		
Blo. Istrup Wülker	12 31	14 31		
Blo. Istrup Gartenstr.	12 32	14 32		
Blo. Istrup Wiesenstr.	12 33	14 33		
Blo. Istrup Siedlung	12 34	14 34		
Blo. Istrup Schollenberg	12 35	14 35		
Blomberg Hellweg	12 38	14 38		
Blomberg Bahnhof	12 39	14 39		
Blomberg Bahnhofstr.	12 40	14 40		
Blomberg Hagenplatz	12 41	14 41		
Blomberg Bruchstr.	12 42	14 42		
Blomberg Haus am Paradies	12 43	14 43		
Blomberg Krummer Ort	12 44	14 44		
Blomberg Holstenhöfener Str.	12 45	14 45		
Blomberg Drosteweg	12 46	14 46		
Blomberg Walkenmühle	12 47	14 47		
Blomberg Steinkuhle	12 48	14 48		

780 Horn – Remmighausen – Detmold

↓ 780

Karl Köhne Omnibusbetriebe GmbH, Am Bahnhof 1, 32699 Extertal, Tel.: 05231 – 924822, E-Mail: info@karl-koehne.de – www.karl-koehne.de

Gültig am 24./31.12.2023

Heiligabend / Silvester 2023			
	701	703	
Verkehrsbeschränkungen			
Fußnoten	℄	℄	
H-B.M. Horn Mittelstr.	12 28	14 28	
H-B.M. Horn Marktplatz	12 29	14 29	
H-B.M. Horn Nordstr.	12 31	14 31	
H-B.M. Horn Wilberger Str.	12 32	14 32	
H-B.M. Horn Carl-Zeiss-Str.	12 33	14 33	
H-B.M. Schmed. Eickernberg	12 35	14 35	
H-B.M. Schmed. Ort	12 36	14 36	
H-B.M. Schmed. Broker Krug	12 37	14 37	
Dt. Schönemark Ort	12 38	14 38	
Dt. Remmighausen Siedlung	12 39	14 39	
Dt. Remmighausen Kirche	12 40	14 40	

780 Detmold – Remmighausen – Horn

780

Karl Köhne Omnibusbetriebe GmbH, Am Bahnhof 1, 32699 Extertal, Tel.: 05231 – 924822, E-Mail: info@karl-koehne.de – www.karl-koehne.de

Gültig am 24./31.12.2023

Heiligabend / Silvester 2023				
	702	704	706	
Verkehrsbeschränkungen				
Fußnoten	℄	℄	℄	
Dt. Remmighausen Kirche	11 20	13 20	15 20	
Dt. Remmighausen Siedlung	11 21	13 21	15 21	
Dt. Schönemark Ort	11 22	13 22	15 22	
H-B.M. Schmed. Broker Krug	11 23	13 23	15 23	
H-B.M. Schmed. Ort	11 24	13 24	15 24	
H-B.M. Schmed. Eickernberg	11 25	13 25	15 25	
H-B.M. Horn Carl-Zeiss-Str.	11 27	13 27	15 27	
H-B.M. Horn Wilberger Str.	11 28	13 28	15 28	
H-B.M. Horn Nordstr.	11 28	13 28	15 28	
H-B.M. Horn Marktplatz	11 30	13 30	15 30	
H-B.M. Horn Mittelstr.	○ 11 32	13 32	15 32	

℄ Anruf-Linien-Fahrt: tel.
Anmeldung spät. 60 Min. vor
Abfahrt unter 05261-6673950
(Festnetztarif) Buchungen sind in
der Zeit von 09:00 h bis 18:00 h
möglich

Gültig am 24./31.12.2023

Heiligabend / Silvester 2023					
Verkehrsbeschränkungen	301	303	305	307	
Fußnoten					
Horn-Bad Meinb. Königsberger Allee	12 23	13 23	14 23	15 23	
H-B.M. Bad Meinb. Dr.-Trampel-Weg	12 24	13 24	14 24	15 24	
H-B.M. Bad Meinb. Allensteiner Str.	12 25	13 25	14 25	15 25	
H-B.M. Bad Meinb. Siebenstern	12 26	13 26	14 26	15 26	
Horn-Bad Meinb. Yoga-Zentrum	12 27	13 27	14 27	15 27	
Horn-Bad Meinb. Busbahnhof	12 30	13 30	14 30	15 30	
H-B.M. Bad Meinb. Allee	12 31	13 31	14 31	15 31	
H-B.M. Bad Meinb. Kreuzenstein	12 32	13 32	14 32	15 32	
H-B.M. Bad Meinb. Schlehdornweg	12 33	13 33	14 33	15 33	
H-B.M. Horn Ackhöfen	12 34	13 34	14 34	15 34	
H-B.M. Horn Haustenbecker Str.	12 36	13 36	14 36	15 36	
H-B.M. Horn Auf der Moorlage	12 37	13 37	14 37	15 37	
H-B.M. Horn Moormarkt	12 39	13 39	14 39	15 39	
H-B.M. Horn Bei den Eichen	12 40	13 40	14 40	15 40	
H-B.M. Horn Bahnhof	12 41	13 41	14 41	15 41	
H-B.M. Horn Abzw. Bahnhof	12 42	13 42	14 42	15 42	
H-B.M. Horn Weidenweg	12 43	13 43	14 43	15 43	
H-B.M. Horn Post	12 44	13 44	14 44	15 44	
H-B.M. Horn Marktplatz	12 46	13 46	14 46	15 46	
H-B.M. Horn Mittelstr.	12 48	13 49	14 48	15 48	
H-B.M. Horn Friedenseiche	12 49	13 50	14 49		
H-B.M. Horn Abzw. Externsteine	12 50	13 51	14 50		
H-B.M. Holzhausen Holzhauser Berg	12 51	13 52	14 51		
H-B.M. Holzhausen Upmeier	12 53		14 53		
H-B.M. Holzhausen Kurpark		13 53			
H-B.M. Holzhausen Am Winkelshof		13 54			
H-B.M. Holzhausen Upmeier		13 55			
H-B.M. Fromhausen		13 56			
Dt. Hornoldendorf Aussicht		13 57			
Dt. Hornoldendorf Mitte		13 58			
Dt. Heiligenkirchen Grotenhof		13 59			
Dt. Heiligenkirchen Schule		14 01			
Dt. Schling Am Höwel		14 02			
Dt. Schling Berghotel		14 03			
Dt. Schling Vogelpark		14 04			
Dt. Schling Dierkshof		14 05			
Dt. Schling Sprengerweg		14 06			
Dt. Schling Schwalbenweg		14 07			
Dt. Schling Am Höwel		14 08			
Dt. Heiligenkirchen Schule		14 09			
Dt. Heiligenkirchen Mitte		14 11			
Dt. Heiligenkirchen Kirchweg		14 12			
Dt. Heiligenkirchen Friedrichshöhe		14 13			
Detmold Freilichtmuseum		14 14			
Detmold Sommertheater		14 16			
Detmold Allee		14 17			
Detmold Weerthplatz		14 18			
Detmold Rosental		14 20			
Detmold Landesmuseum		14 21			
Detmold Bahnhof		14 23			

Gültig am 24./31.12.2023

Heiligabend / Silvester 2023						
Verkehrsbeschränkungen	302	304	306	308	310	
Fußnoten						
Detmold Bahnhof	11 30		13 30		15 30	
Detmold Landesmuseum	11 32		13 32		15 32	
Detmold Rosental	11 33		13 33		15 33	
Detmold Weerthplatz	11 35		13 35		15 35	
Detmold Allee	11 37		13 37		15 37	
Detmold Sommertheater	11 38		13 38		15 38	
Detmold Freilichtmuseum	11 40		13 40		15 40	
Dt. Heiligenkirchen Friedrichshöhe	11 41		13 41		15 41	
Dt. Heiligenkirchen Kirchweg	11 42		13 42		15 42	
Dt. Heiligenkirchen Mitte	11 43		13 43		15 43	
Dt. Heiligenkirchen Schule	11 44		13 44		15 44	
Dt. Schling Am Höwel	11 45		13 45		15 45	
Dt. Schling Berghotel	11 46		13 46		15 46	
Dt. Schling Vogelpark	11 47		13 47		15 47	
Dt. Schling Dierkshof	11 48		13 48		15 48	
Dt. Schling Sprengerweg	11 49		13 49		15 49	
Dt. Schling Schwalbenweg	11 50		13 50		15 50	
Dt. Schling Am Höwel	11 51		13 51		15 51	
Dt. Heiligenkirchen Schule	11 52		13 52		15 52	
Dt. Heiligenkirchen Grotenhof	11 53		13 53		15 53	
Dt. Hornoldendorf Mitte	11 54		13 54		15 54	
Dt. Hornoldendorf Aussicht	11 55		13 55		15 55	
H-B.M. Fromhausen	11 56		13 56		15 56	
H-B.M. Holz. Upmeier	11 58	12 58	13 58	14 58	15 58	
H-B.M. Holz. Am Winkelshof	11 59	12 59	13 59	14 59	15 59	
H-B.M. Holz. Kurpark	12 00	13 00	14 00	15 00	16 00	
H-B.M. Holz. Holzhauser Berg	12 01	13 01	14 01	15 01	16 01	
H-B.M. Horn Abzw. Externsteine	12 02	13 02	14 02	15 02	16 02	
H-B.M. Horn Kath. Kirche	12 03	13 03	14 03	15 03	16 03	
H-B.M. Horn Mittelstr.	12 04	13 04	14 04	15 04	16 04	
H-B.M. Horn Marktplatz	12 05	13 05	14 05	15 05		
H-B.M. Horn Post	12 07	13 07	14 07	15 07		
H-B.M. Horn Weidenweg	12 08	13 08	14 08	15 08		
H-B.M. Horn Abzw. Bahnhof	12 09	13 09	14 09	15 09		
H-B.M. Horn Bahnhof	12 10	13 10	14 10	15 10		
H-B.M. Horn Bei den Eichen	12 11	13 11	14 11	15 11		
H-B.M. Horn Moormarkt	12 12	13 12	14 12	15 12		
H-B.M. Horn Auf der Moorlage	12 13	13 13	14 13	15 13		
H-B.M. Horn Haustenbecker Str.	12 14	13 14	14 14	15 14		
H-B.M. Horn Ackhöfen	12 16	13 16	14 16	15 16		
H-B.M. Bad Meinb. Schlehdornweg	12 17	13 17	14 17	15 17		
H-B.M. Bad Meinb. Kreuzenstein	12 18	13 18	14 18	15 18		
H-B.M. Bad Meinb. Allee	12 19	13 19	14 19	15 19		
Horn-Bad Meinb. Busbahnhof	12 21	13 21	14 21	15 21		
Horn-Bad Meinb. Königsberger Allee	12 23	13 23	14 23	15 23		
H-B.M. Bad Meinb. Dr.-Trampel-Weg	12 23	13 23	14 23	15 23		
H-B.M. Bad Meinb. Allensteiner Str.	12 24	13 24	14 24	15 24		
H-B.M. Bad Meinb. Siebenstern	12 25	13 25	14 25	15 25		
Horn-Bad Meinb. Yoga-Zentrum ○	12 26	13 26	14 26	15 26		

784**Bellenberg – Heesten – Horn****↓ 784**

Karl Köhne Omnibusbetriebe GmbH, Am Bahnhof 1, 32699 Extertal, Tel.: 05231 – 924822, E-Mail: info@karl-koehne.de – www.karl-koehne.de

Gültig am 24./31.12.2023

		Heiligabend / Silvester 2023	
		701	
Verkehrsbeschränkungen			
Fußnoten		℄	
H-B.M. Bellenb. Bellenberger Str.		14 16	
H-B.M. Bellenb. Ort		14 19	
H-B.M. Heesten Große Laue		14 21	
H-B.M. Heesten Niederheesten		14 22	
H-B.M. Heesten Post		14 24	
H-B.M. Heesten Niedermühle		14 26	
H-B.M. Heesten Stuckenmühle		14 27	
H-B.M. Horn Post		Ⓐ 14 29	
H-B.M. Horn Zentrum		Ⓐ 14 31	
H-B.M. Horn Nordstr.		Ⓐ 14 32	
H-B.M. Horn Mittelstr.	○	Ⓐ 14 34	

784**Horn – Bellenberg – Heesten****784**

Karl Köhne Omnibusbetriebe GmbH, Am Bahnhof 1, 32699 Extertal, Tel.: 05231 – 924822, E-Mail: info@karl-koehne.de – www.karl-koehne.de

Gültig am 24./31.12.2023

		Heiligabend / Silvester 2023	
		702	
Verkehrsbeschränkungen			
Fußnoten		℄	
H-B.M. Horn Mittelstr.		14 10	
H-B.M. Horn Nordstr.		ⓔ 14 11	
H-B.M. Horn Zentrum		ⓔ 14 12	
H-B.M. Horn Post		ⓔ 14 14	
H-B.M. Bellenb. Bellenberger Str.		Ⓐ 14 16	
H-B.M. Bellenb. Ort		Ⓐ 14 19	
H-B.M. Heesten Große Laue		Ⓐ 14 21	
H-B.M. Heesten Niederheesten		Ⓐ 14 22	
H-B.M. Heesten Post		Ⓐ 14 24	
H-B.M. Heesten Niedermühle		Ⓐ 14 26	
H-B.M. Heesten Stuckenmühle	○	Ⓐ 14 27	

℄ **Anruf-Linien-Fahrt: tel. Anmeldung spät. 60 Min. vor Abfahrt unter 05261-6673950 (Festnetztarif) Buchungen sind in der Zeit von 09:00 h bis 18:00 h möglich**

ⓔ Hält nur zum Einstieg
Ⓐ Hält nur zum Ausstieg

Gültig am 24./31.12.2023

Heiligabend / Silvester 2023					
	401	403	405	407	
Verkehrsbeschränkungen					
Fußnoten					
Bartrup Bahnhof		13 00	14 00	15 00	
Bartrup Herborn		13 02	14 02	15 02	
Bar. Alverdissen Schmalental		13 03	14 03	15 03	
Bar. Alverdissen Hellenweg		13 04	14 04	15 04	
Bar. Alverdissen Teich		13 05	14 05	15 05	
Bar. Alverdissen Siedlung		13 06	14 06	15 06	
Bar. Alverdissen Humboldt		13 07	14 07	15 07	
Ext. Hummerbruch		13 08	14 08	15 08	
Ext. Scharbke		13 09	14 09	15 09	
Ext. Bösingfeld Reithalle		13 10	14 10	15 10	
Ext. Bösingfeld Grundschule	12 11	13 11	14 11	15 11	
Ext. Bösingfeld Rathaus	12 12	13 12	14 12	15 12	
Ext. Bösingfeld Friedrichs	12 13	13 13	14 13	15 13	
Ext. Bösingfeld Bahnhof	12 17	13 17	14 17	15 14	
Ext. Asm. Kreuzung	12 18	13 18	14 18		
Ext. Linderbruch Humke	12 19	13 19	14 19		
Ext. Linderbr. Strüber	12 20	13 20	14 20		
Ext. Linderh. Friedhof	12 22	13 22	14 22		
Ext. Linderhofe Vehmeier	12 23	13 23	14 23		
Ext. Linderh. Burg Sternberg	12 25	13 25	14 25		
Dör. Schwelentrup Grüental	12 29	13 29	14 29		
Dör. Hillentrup Siedlung Gr. Feld	12 30	13 30	14 30		
Dör. Hillentrup Papiermühle	12 31	13 31	14 31		
Dör. Hillentrup Hornsiek	12 32	13 32	14 32		
Dör. Hillentrup Marktplatz	12 33	13 33	14 33		
Dör. Hillentrup Kesselbreite	12 34	13 34	14 34		
Dör. Hillentrup Rümeland	12 34	13 34	14 34		
Dör. Hillentrup Niedermühle	12 35	13 35	14 35		
Dörentrup Rathaus	12 36	13 36	14 36		
Dörentrup Bahnübergang	12 37	13 37	14 37		
Dör. Spork Blattgerste	12 38	13 38	14 38		
Dör. Spork Tankstelle	12 39	13 39	14 39		
Dör. Spork Mitte	12 39	13 39	14 39		
Dör. Wendlingh. Kreuzung	12 40	13 40	14 40		
Dörentrup Stumpenhagen	12 42	13 42	14 42		
Le. Voßheide Plögerweg	12 44	13 44	14 44		
Le. Voßheide Lütte Brücke	12 45	13 45	14 45		
Le. Voßheide Eickernkrug	12 46	13 46	14 46		
Le. Voßheide Breite	12 47	13 47	14 47		
Le. Brake Wilhelmsburg	12 49	13 49	14 49		
Le. Brake Markt	12 50	13 50	14 50		
Le. Brake Danziger Str.	12 51	13 51	14 51		
Le. Brake Ewerbeckstr.	12 51	13 51	14 51		
Le. Brake Mitte	12 52	13 52	14 52		
Le. Brake Lüttfeld	12 53	13 53	14 53		
Lemgo Braker Weg	12 54	13 54	14 54		
Lemgo Breite Str.	12 55	13 55	14 55		
Lemgo Bahnhof	○ 12 57	13 57	14 57		

Gültig am 24./31.12.2023

Heiligabend / Silvester 2023				
	402	404	406	408
Verkehrsbeschränkungen				
Fußnoten				
Lemgo Bahnhof		13 00	14 00	15 00
Lemgo Finanzamt		13 01	14 01	15 01
Lemgo Rampendal		13 02	14 02	15 02
Lemgo Waisenhausplatz		13 03	14 03	15 03
Lemgo Papenstr.		13 04	14 04	15 04
Lemgo Bismarckstr.		13 05	14 05	15 05
Lemgo Eau-Le		13 06	14 06	15 06
Le. Brake Schloß		13 07	14 07	15 07
Le. Brake Mitte		13 08	14 08	15 08
Le. Brake Ewerbeckstr.		13 09	14 09	15 09
Le. Brake Danziger Str.		13 10	14 10	15 10
Le. Brake Markt		13 11	14 11	15 11
Le. Brake Wilhelmsburg		13 12	14 12	15 12
Le. Voßheide Breite		13 13	14 13	15 13
Le. Voßheide Eickernkrug		13 14	14 14	15 14
Le. Voßheide Lütte Brücke		13 15	14 15	15 15
Le. Voßheide Plögerweg		13 16	14 16	15 16
Dörentrup Stumpenhagen		13 18	14 18	15 18
Dör. Wendlingh. Kreuzung		13 20	14 20	15 20
Dör. Spork Mitte		13 21	14 21	15 21
Dör. Spork Tankstelle		13 21	14 21	15 21
Dör. Spork Blattgerste		13 22	14 22	15 22
Dörentrup Bahnübergang		13 23	14 23	15 23
Dörentrup Rathaus		13 24	14 24	15 24
Dör. Hillentrup Niedermühle		13 25	14 25	15 25
Dör. Hillentrup Hornsiek		13 26	14 26	15 26
Dör. Hillentrup Marktplatz		13 27	14 27	15 27
Dör. Hillentrup Kesselbreite		13 28	14 28	15 28
Dör. Hillentrup Rümeland		13 28	14 28	15 28
Dör. Hillentrup Papiermühle		13 29	14 29	15 29
Dör. Hillentrup Siedlung Gr. Feld		13 30	14 30	15 30
Dör. Schwelentrup Grüental		13 31	14 31	15 31
Ext. Linderh. Burg Sternberg		13 36	14 36	15 36
Ext. Linderhofe Vehmeier		13 37	14 37	15 37
Ext. Linderh. Friedhof		13 38	14 38	15 38
Ext. Linderbr. Strüber		13 39	14 39	15 39
Ext. Linderbruch Humke		13 40	14 40	15 40
Ext. Asm. Kreuzung		13 41	14 41	15 41
Ext. Bösingfeld Bahnhof	12 43	13 43	14 43	15 42
Ext. Bösingfeld Friedrichs	12 44	13 44	14 44	
Ext. Bösingfeld Rathaus	12 45	13 45	14 45	
Ext. Bösingfeld Grundschule	12 46	13 46	14 46	
Ext. Bösingfeld Reithalle	12 46	13 46	14 46	
Ext. Scharbke	12 47	13 47	14 47	
Ext. Hummerbruch	12 48	13 48	14 48	
Bar. Alverdissen Humboldt	12 49	13 49	14 49	
Bar. Alverdissen Siedlung	12 51	13 51	14 51	
Bar. Alverdissen Teich	12 52	13 52	14 52	
Bar. Alverdissen Hellenweg	12 53	13 53	14 53	
Bar. Alverdissen Schmalental	12 55	13 55	14 55	
Barntrup Reiterhof	12 56	13 56	14 56	
Barntrup Herborn	12 56	13 56	14 56	
Barntrup Bahnhof	○ 12 59	13 59	14 59	

801**Rinteln – Silixen – Almena – Bösingfeld****↓ 801**

Karl Köhne Omnibusbetriebe GmbH, Am Bahnhof 1, 32699 Extertal, Tel: 05262 – 409 40, info@karl-koehne.de

Gültig am 24./31.12.2023

Heiligabend / Silvester 2023			
	701	703	
Verkehrsbeschränkungen			
Fußnoten			
Rinteln Kollegienplatz	12 55	14 55	
Rinteln Seetor	ⓔ 12 55	ⓔ 14 55	
Ri. Exten Bahnhof	ⓔ 12 55	ⓔ 14 55	
Ri. Krankenhagen Siedlung	ⓔ 13 00	ⓔ 15 00	
Ri. Krankenhagen Dorf	ⓔ 13 00	ⓔ 15 00	
Ri. Krankenhagen Schule	ⓔ 13 00	ⓔ 15 00	
Ri. Krankenhagen Eikermann	ⓔ 13 00	ⓔ 15 00	
Ext. Silixen Bögerhof	13 00	15 00	
Ext. Silixen Siedlung	13 05	15 05	
Ext. Silixen Bauernstelle	13 05	15 05	
Ext. Silixen Goethestr.	13 05	15 05	
Ext. Kükenbruch	13 05	15 05	
Ext. Laßbruch Königswiese	13 10	15 10	
Ext. Laßbruch Kreuzung	13 10	15 10	
Ext. Laßbruch Siedlung	13 10	15 10	
Ext. Maßbruch	13 10	15 10	
Ext. Almena Laßbrucher Weg	13 15	15 15	
Ext. Almena Ort	13 15	15 15	
Ext. Almena Siedlung	13 15	15 15	
Ext. Nahof Fütig	13 15	15 15	
Ext. Nahof Wehrmann	13 20	15 20	
Ext. Nahof Siedlung	13 20	15 20	
Ext. Vallentrup	13 20	15 20	
Ext. Bösingfeld Bruchstr.	ⓐ 13 25	ⓐ 15 25	
Ext. Bösingfeld Schulzentrum	ⓐ 13 25	ⓐ 15 25	
Ext. Bösingfeld Reithalle	ⓐ 13 25	ⓐ 15 25	
Ext. Bösingfeld Grundschule	ⓐ 13 25	ⓐ 15 25	
Ext. Bösingfeld Rathaus	ⓐ 13 25	ⓐ 15 25	
Ext. Bösingfeld Friedrichs	ⓐ 13 25	ⓐ 15 25	
Ext. Bösingfeld Bahnhof	ⓐ 13 25	ⓐ 15 25	○

801**Bösingfeld – Almena – Silixen – Rinteln****801**

Karl Köhne Omnibusbetriebe GmbH, Am Bahnhof 1, 32699 Extertal, Tel: 05262 – 409 40, info@karl-koehne.de

Gültig am 24./31.12.2023


Heiligabend / Silvester 2023			
	702	704	
Verkehrsbeschränkungen			
Fußnoten			
Ext. Bösingfeld Bahnhof	13 40	15 40	
Ext. Bösingfeld Friedrichs	ⓔ 13 40	ⓔ 15 40	
Ext. Bösingfeld Schulzentrum	ⓔ 13 40	ⓔ 15 40	
Ext. Bösingfeld Reithalle	ⓔ 13 40	ⓔ 15 40	
Ext. Bösingfeld Grundschule	ⓔ 13 40	ⓔ 15 40	
Ext. Bösingfeld Rathaus	ⓔ 13 40	ⓔ 15 40	
Ext. Bösingfeld Bruchstr.	13 40	15 40	
Ext. Vallentrup	13 45	15 45	
Ext. Nahof Siedlung	13 45	15 45	
Ext. Nahof Wehrmann	13 45	15 45	
Ext. Nahof Fütig	13 50	15 50	
Ext. Almena Siedlung	13 50	15 50	
Ext. Almena Ort	13 50	15 50	
Ext. Almena Laßbrucher Weg	13 50	15 50	
Ext. Maßbruch	13 55	15 55	
Ext. Laßbruch Siedlung	13 55	15 55	
Ext. Laßbruch Kreuzung	13 55	15 55	
Ext. Laßbruch Königswiese	13 55	15 55	
Ext. Kükenbruch	14 00	16 00	
Ext. Silixen Goethestr.	14 00	16 00	
Ext. Silixen Bauernstelle	14 00	16 00	
Ext. Silixen Siedlung	14 00	16 00	
Ext. Silixen Bögerhof	14 00	16 00	
Ri. Krankenhagen Eikermann	ⓐ 14 20	ⓐ 16 20	
Ri. Krankenhagen Schule	ⓐ 14 20	ⓐ 16 20	
Ri. Krankenhagen Dorf	ⓐ 14 20	ⓐ 16 20	
Ri. Krankenhagen Siedlung	ⓐ 14 20	ⓐ 16 20	
Ri. Exten Bahnhof	ⓐ 14 20	ⓐ 16 20	
Rinteln Extertalstr.	ⓐ 14 20	ⓐ 16 20	
Rinteln Kollegienplatz	ⓐ 14 20	ⓐ 16 20	○

Anruf-Sammel-Taxi
 (Zuschlagspflichtig) tel.
 Anmeldung min. 60 Min. vor
 Abfahrt unter 05261-6673950
 (Festnetztarif) Buchungen sind in
 der Zeit von 09:00 h bis 18:00 h
 möglich

ⓔ Hält nur zum Einstieg
 ⓐ Hält nur zum Ausstieg

Gültig am 24./31.12.2023


Heiligabend / Silvester 2023			
	702	704	
Verkehrsbeschränkungen			
Fußnoten			
Ext. Bösingfeld Rathaus	13 10	15 40	
Ext. Bösingfeld Friedrichs	ⓔ 13 10	ⓔ 15 40	
Ext. Bösingfeld Bahnhof (A)	ⓔ 13 10	ⓔ 15 40	
Ext. Asmissen Papenweg	13 10	15 40	
Ext. Asm. Alte Mühle	13 10	15 40	
Ext. Eimke	13 10	15 40	
Ext. Ullenhäusen	13 10	15 40	
Ext. Hohensonne	13 10	15 40	
Ext. Jägerborner Weg	13 10	15 40	
Bar. Alverdissen Feriendorf	13 15	15 45	
Bar. Dudenhs. Kreuzung	13 15	15 45	
Ext. Reine Drostenhof	13 15	15 45	
Ext. Reine Ort	13 15	15 45	
Ext. Reine Nr. 5	13 15	15 45	
Ext. Reine Begemann	13 15	15 45	
Ext. Bösingfeld Waldfrieden	13 20	15 50	
Ext. Bösingfeld Hohe Asch	13 20	15 50	
Ext. Bösingfeld Schulzentrum (2)	Ⓐ 13 20	Ⓐ 15 50	
Ext. Bösingfeld Reithalle	Ⓐ 13 20	Ⓐ 15 50	
Ext. Bösingfeld Grundschule	Ⓐ 13 20	Ⓐ 15 50	
Ext. Bösingfeld Rathaus	Ⓐ 13 20	Ⓐ 15 50	
Ext. Bösingfeld Friedrichs	Ⓐ 13 20	Ⓐ 15 50	
Ext. Bösingfeld Bahnhof (A)	⓪ 13 20	Ⓐ 15 50	

 **Anruf-Sammel-Taxi**
(Zuschlagspflichtig) tel.
Anmeldung min. 60 Min. vor
Abfahrt unter 05261-6673950
(Festnetztarif) Buchungen sind in
der Zeit von 09:00 h bis 18:00 h
möglich

ⓔ Hält nur zum Einstieg
 Ⓐ Hält nur zum Ausstieg



Gültig am 24./31.12.2023


Heiligabend / Silvester 2023			
Verkehrsbeschränkungen	701	703	
Fußnoten			
Ext. Bösingfeld Bahnhof	12 40	14 40	
Ext. Bösingfeld Friedrichs	ⓔ 12 40	ⓔ 14 40	
Ext. Bösingfeld Bruchstr.	ⓔ 12 40	ⓔ 14 40	
Ext. Bösingfeld Schulzentrum	ⓔ 12 40	ⓔ 14 40	
Ext. Bösingfeld Reithalle	ⓔ 12 40	ⓔ 14 40	
Ext. Bösingfeld Grundschule	ⓔ 12 40	ⓔ 14 40	
Ext. Bösingfeld Rathaus	ⓔ 12 40	ⓔ 14 40	
Ext. Bösingfeld Abzw. Meierberger Str.	12 45	14 45	
Ext. Strang Requardt	12 45	14 45	
Ext. Meierberg Twelen	12 45	14 45	
Ext. Meierberg Sturmbrink	12 45	14 45	
Ext. Strang Gehring	12 45	14 45	
Ext. Abzw. Schevelstein	12 50	14 50	
Rinteln Goldbeck	12 50	14 50	
Rinteln Neu Goldbeck	12 50	14 50	
Ext. Meierberg Kreuzung	12 50	14 50	
Ext. Meierberg Drömschen	12 50	14 50	
Ext. Meierberg Im Siek	12 50	14 50	
Ext. Meierberg Hanning	12 50	14 50	
Ext. Meierberg Abzw. Hagendorf	12 55	14 55	
Ext. Meierberg Römerweg	12 55	14 55	
Ext. Hagend. Ehlebracht	12 55	14 55	
Ext. Hohenröden	12 55	14 55	
Ext. Nösingfeld	12 55	14 55	
Ext. Rott Schule	12 55	14 55	
Ext. Rott Ferienpark	12 55	14 55	
Ext. Bremke Stegemann	13 00	15 00	
Ext. Bremke Krug	13 00	15 00	
Ext. Bremke Siedlung	13 00	15 00	
Ext. Silixen Bögerhof	13 00	15 00	
Ext. Silixen Siedlung	13 05	15 05	
Ext. Silixen Bauernstelle	13 05	15 05	
Ext. Silixen Goethestr.	13 05	15 05	
Ext. Küktenbruch	13 05	15 05	
Ext. Laßbruch Königswiese	13 10	15 10	
Ext. Laßbruch Kreuzung	13 10	15 10	
Ext. Laßbruch Am Park	13 10	15 10	
Ext. Laßbruch Siedlung	13 10	15 10	
Ext. Maßbruch	13 10	15 10	
Ext. Almena Bückerfeld	13 15	15 15	
Ext. Almena Ort	13 15	15 15	
Ext. Almena Siedlung	13 15	15 15	
Ext. Nalhof Fütig	13 15	15 15	
Ext. Nalhof Wehrmann	13 20	15 20	
Ext. Nalhof Siedlung	13 20	15 20	
Ext. Vallentrup	13 20	15 20	
Ext. Bösingfeld Bruchstr.	Ⓐ 13 25	Ⓐ 15 25	
Ext. Bösingfeld Schulzentrum	Ⓐ 13 25	Ⓐ 15 25	
Ext. Bösingfeld Reithalle	Ⓐ 13 25	Ⓐ 15 25	
Ext. Bösingfeld Grundschule	Ⓐ 13 25	Ⓐ 15 25	
Ext. Bösingfeld Rathaus	Ⓐ 13 25	Ⓐ 15 25	
Ext. Bösingfeld Friedrichs	Ⓐ 13 25	Ⓐ 15 25	
Ext. Bösingfeld Bahnhof	○ Ⓐ 13 25	Ⓐ 15 25	

 **Anruf-Sammel-Taxi**
 (Zuschlagspflichtig) tel.
 Anmeldung min. 60 Min. vor
 Abfahrt unter 05261-6673950
 (Festnetztarif) Buchungen sind in
 der Zeit von 09:00 h bis 18:00 h
 möglich

ⓔ Hält nur zum Einstieg
 Ⓐ Hält nur zum Ausstieg

Gültig am 24./31.12.2023

Heiligabend / Silvester 2023			
Verkehrsbeschränkungen	702	704	
Fußnoten			
Ext. Bösingfeld Bahnhof	13 40	15 40	
Ext. Bösingfeld Friedrichs	ⓔ 13 40	ⓔ 15 40	
Ext. Bösingfeld Schulzentrum	ⓔ 13 40	ⓔ 15 40	
Ext. Bösingfeld Reithalle	ⓔ 13 40	ⓔ 15 40	
Ext. Bösingfeld Grundschule	ⓔ 13 40	ⓔ 15 40	
Ext. Bösingfeld Rathaus	ⓔ 13 40	ⓔ 15 40	
Ext. Bösingfeld Bruchstr.	13 40	15 40	
Ext. Vallentrup	13 45	15 45	
Ext. Nalhof Mönkehütte	13 45	15 45	
Ext. Nalhof Siedlung	13 45	15 45	
Ext. Nalhof Wehrmann	13 45	15 45	
Ext. Nalhof Fütig	13 50	15 50	
Ext. Almena Siedlung	13 50	15 50	
Ext. Almena Bahnhof	13 50	15 50	
Ext. Almena Ort	13 50	15 50	
Ext. Maßbruch	13 55	15 55	
Ext. Laßbruch Am Park	13 55	15 55	
Ext. Laßbruch Siedlung	13 55	15 55	
Ext. Laßbruch Kreuzung	13 55	15 55	
Ext. Laßbruch Königswiese	13 55	15 55	
Ext. Kükenbruch	14 00	16 00	
Ext. Silixen Goethestr.	14 00	16 00	
Ext. Silixen Bauernstelle	14 00	16 00	
Ext. Silixen Siedlung	14 00	16 00	
Ext. Silixen Grundschule			
Ext. Silixen Bögerhof	14 00	16 00	
Ext. Bremke Siedlung	14 05	16 05	
Ext. Bremke Krug	14 05	16 05	
Ext. Bremke Stegemann	14 05	16 05	
Ext. Rott Ferienpark	14 10	16 10	
Ext. Rott Schule	14 10	16 10	
Ext. Nösingfeld	14 10	16 10	
Ext. Hohenröden	14 10	16 10	
Ext. Hagend. Ehlebracht	14 10	16 10	
Ext. Meierberg Römerweg	14 10	16 10	
Ext. Meierberg Abzw. Hagendorf	14 10	16 10	
Ext. Meierberg Hanning	14 10	16 10	
Ext. Meierberg Im Siek	14 15	16 15	
Ext. Meierberg Drömschen	14 15	16 15	
Ext. Meierberg Kreuzung	14 15	16 15	
Rinteln Neu Goldbeck	14 15	16 15	
Rinteln Goldbeck	14 15	16 15	
Ext. Abzw. Schevelstein	14 15	16 15	
Ext. Strang Gehring	14 20	16 20	
Ext. Meierberg Sturmbrink	14 20	16 20	
Ext. Meierberg Twelen	14 20	16 20	
Ext. Strang Regardt	14 20	16 20	
Ext. Bösingfeld Bruchstr.	Ⓐ 14 25	Ⓐ 16 25	
Ext. Bösingfeld Schulzentrum	Ⓐ 14 25	Ⓐ 16 25	
Ext. Bösingfeld Reithalle	Ⓐ 14 25	Ⓐ 16 25	
Ext. Bösingfeld Grundschule	Ⓐ 14 25	Ⓐ 16 25	
Ext. Bösingfeld Rathaus	Ⓐ 14 25	Ⓐ 16 25	
Ext. Bösingfeld Friedrichs	Ⓐ 14 25	Ⓐ 16 25	
Ext. Bösingfeld Bahnhof	⓪ 14 25	Ⓐ 16 25	

 **Anruf-Sammel-Taxi**
(Zuschlagspflichtig) tel.
Anmeldung min. 60 Min. vor
Abfahrt unter 05261-6673950
(Festnetztarif) Buchungen sind in
der Zeit von 09:00 h bis 18:00 h
möglich

ⓔ Hält nur zum Einstieg
 Ⓐ Hält nur zum Ausstieg

809 (Hameln) – Aerzen – Bartrup

↓ 809

Karl Köhne Omnibusbetriebe GmbH, Am Bahnhof 1, 32699 Extertal, Tel: 05262 – 409 40, E-Mail: info@karl-koehne.de – www.karl-koehne.de

Gültig am 24./31.12.2023

Heiligabend / Silvester 2023		
	701	703
Verkehrsbeschränkungen		
Fußnoten		
Bartrup Dudenhausen	12 40	14 40
Bar. Sonneborn Dorotheental	12 40	14 40
Bar. Sonneborn Uhlental	12 40	14 40
Bar. Sonneborn Pulsfeld	12 40	14 40
Bar. Sonneborn Mitte	12 40	14 40
Bar. Sonneborn Siedlung	12 45	14 45
Bartrup Sevinghausen	12 45	14 45
Bartrup Domäne	12 45	14 45
Bartrup Grüner Jäger	12 45	14 45
Bartrup Trifte	12 45	14 45
Bartrup Bahnhof	12 50	14 50

809 Bartrup – Aerzen (– Hameln)

809

Karl Köhne Omnibusbetriebe GmbH, Am Bahnhof 1, 32699 Extertal, Tel: 05262 – 409 40, E-Mail: info@karl-koehne.de – www.karl-koehne.de

Gültig am 24./31.12.2023

Heiligabend / Silvester 2023		
	702	
Verkehrsbeschränkungen		
Fußnoten		
Bartrup Bahnhof	15 00	
Bartrup Schulzentrum		
Bartrup Trifte	15 00	
Bartrup Grüner Jäger	15 00	
Bartrup Domäne	15 00	
Bartrup Sevinghausen	15 00	
Bar. Sonneborn Siedlung	15 05	
Bar. Sonneborn Mitte	15 05	
Bar. Sonneborn Pulsfeld	15 05	
Bar. Sonneborn Uhlental	15 05	
Bar. Sonneborn Dorotheental	15 05	
Bartrup Dudenhausen	15 10	

Anruf-Sammel-Taxi
(Zuschlagspflichtig) tel.
Anmeldung min. 60 Min. vor
Abfahrt unter 05261-6673950
(Festnetztarif) Buchungen sind in
der Zeit von 09:00 h bis 18:00 h
möglich

900**Barntrup – Bega****↓ 900**

Karl Köhne Omnibusbetriebe GmbH, Am Bahnhof 1, 32699 Extertal, Tel: 05262 – 409 40, E-Mail: info@karl-koehne.de – www.karl-koehne.de

Gültig am 24./31.12.2023

Heiligabend / Silvester 2023				
	701	703	705	
Verkehrsbeschränkungen				
Fußnoten	℄	℄	℄	
Barntrup Bahnhof	13 10	14 10	15 10	
Barntrup Heinrich-Sölter-Str.	13 15	14 15	15 15	
Barntrup Bellenbruch	13 15	14 15	15 15	
Barntrup Marktplatz	13 15	14 15	15 15	
Barntrup Teichberg	13 20	14 20	15 20	
Barntrup Selbeck	13 20	14 20	15 20	
Bar. Selbeck Alte Schule	13 20	14 20	15 20	
Bar. Selbeck Rote Kuhle	13 20	14 20	15 20	
Bar. Sommersell Bussenberg	13 20	14 20	15 20	
Barntrup Sommersell	13 20	14 20	15 20	
Barntrup Bentrup	13 20	14 20	15 20	
Barntrup Mönchshof	13 20	14 20	15 20	
Dör. Bega Jürgensmeier	13 25	14 25	15 25	
Dör. Bega Lebenshilfe	13 25	14 25	15 25	
Dör. Bega Bahnhof	13 25	14 25	15 25	
Dör. Betzen	13 25	14 25	15 25	
Dör. Farmbeck Begatal	13 30	14 30	15 30	
Dör. Humfeld Möbelfabrik	13 30	14 30	15 30	
Dör. Humfeld Ortsmitte	13 30	14 30	15 30	
Dör. Humfeld Sportplatz	13 30	14 30	15 30	
Dör. Humfeld Eisenstift	13 30	14 30	15 30	
Dör. Bega Friedhof	13 35	14 35	15 35	
Dör. Bega Ortsmitte	13 35	14 35	15 35	
Dörentrup Sibbentrup	13 35	14 35	15 35	
Barntrup Struchtrup	13 35	14 35	15 35	
Barntrup Wierborn	13 35	14 35	15 35	
Barntrup Bentrup				

900**Bega – Barntrup****900**

Karl Köhne Omnibusbetriebe GmbH, Am Bahnhof 1, 32699 Extertal, Tel: 05262 – 409 40, E-Mail: info@karl-koehne.de – www.karl-koehne.de

Gültig am 24./31.12.2023

Heiligabend / Silvester 2023				
	702	704	706	
Verkehrsbeschränkungen				
Fußnoten	℄	℄	℄	
Barntrup Wierborn	12 35	13 35	14 35	
Barntrup Struchtrup	12 35	13 35	14 35	
Dörentrup Sibbentrup	12 35	13 35	14 35	
Dör. Bega Ortsmitte	12 35	13 35	14 35	
Dör. Bega Friedhof	12 35	13 35	14 35	
Dör. Humfeld Eisenstift	12 40	13 40	14 40	
Dör. Humfeld Sportplatz	12 40	13 40	14 40	
Dör. Humfeld Ortsmitte	12 40	13 40	14 40	
Dör. Humfeld Möbelfabrik	12 40	13 40	14 40	
Dör. Farmbeck Begatal	12 40	13 40	14 40	
Dör. Betzen	12 45	13 45	14 45	
Dör. Bega Bahnhof	12 45	13 45	14 45	
Dör. Bega Lebenshilfe	12 45	13 45	14 45	
Dör. Bega Jürgensmeier	12 45	13 45	14 45	
Barntrup Mönchshof	12 50	13 50	14 50	
Barntrup Bentrup	12 50	13 50	14 50	
Barntrup Sommersell	12 50	13 50	14 50	
Bar. Sommersell Bussenberg	12 50	13 50	14 50	
Bar. Selbeck Rote Kuhle	12 50	13 50	14 50	
Bar. Selbeck Alte Schule	12 50	13 50	14 50	
Barntrup Selbeck	12 50	13 50	14 50	
Barntrup Teichberg	12 50	13 50	14 50	
Barntrup Marktplatz	12 55	13 55	14 55	
Barntrup Bellenbruch	12 55	13 55	14 55	
Barntrup Heinrich-Sölter-Str.	12 55	13 55	14 55	
Barntrup Bahnhof	○ 13 00	14 00	15 00	

℄ **Anruf-Linien-Fahrt: tel.
Anmeldung spät. 60 Min. vor
Abfahrt unter 05261-6673950
(Festnetztarif) Buchungen sind in
der Zeit von 09:00 h bis 18:00 h
möglich**

Karl Köhne Omnibusbetriebe GmbH, Am Bahnhof 1, 32699 Extertal, Tel: 05262 – 409 40, E-Mail: info@karl-koehne.de – www.karl-koehne.de

Gültig am 24./31.12.2023

Heiligabend / Silvester 2023									
	701	703	705	707	709	711	713	715	717
Verkehrsbeschränkungen									
Fußnoten	☎	☎	☎	☎	☎	☎	☎	☎	☎
Dt. Mosebeck Bieser Berg	11 42	12 42	13 42	14 42	15 42	16 42	17 42	18 42	19 42
Dt. Altenkamp Ost	11 43	12 43	13 43	14 43	15 43	16 43	17 43	18 43	19 43
Dt. Altenkamp	11 43	12 43	13 43	14 43	15 43	16 43	17 43	18 43	19 43
Dt. Mosebeck Mitte	11 45	12 45	13 45	14 45	15 45	16 45	17 45	18 45	19 45
Dt. Mosebeck Kindergarten	11 45	12 45	13 45	14 45	15 45	16 45	17 45	18 45	19 45
Dt. Mosebeck Bieser Weg	11 46	12 46	13 46	14 46	15 46	16 46	17 46	18 46	19 46
Dt. Mosebeck Lehmbrink	11 47	12 47	13 47	14 47	15 47	16 47	17 47	18 47	19 47
Dt. Brokhausen Meierteich	11 49	12 49	13 49	14 49	15 49	16 49	17 49	18 49	19 49
Dt. Brokhausen Barkhausen	11 51	12 51	13 51	14 51	15 51	16 51	17 51	18 51	19 51
Dt. Brokhausen Barkhauser Str.	11 52	12 52	13 52	14 52	15 52	16 52	17 52	18 52	19 52
Dt. Brokhausen Brokhauser Str.	11 53	12 53	13 53	14 53	15 53	16 53	17 53	18 53	19 53
Dt. Hohenwart Am Holz	11 54	12 54	13 54	14 54	15 54	16 54	17 54	18 54	19 54
Dt. Hohenwart Mitte	11 55	12 55	13 55	14 55	15 55	16 55	17 55	18 55	19 55
Dt. Hohenloh Charles-Lindbergh-Ring	11 57	12 57	13 57	14 57	15 57	16 57	17 57	18 57	19 57
Detmold Kanne	12 00	13 00	14 00	15 00	16 00	17 00	18 00	19 00	20 00
Detmold Siegfriedstr.	12 01	13 01	14 01	15 01	16 01	17 01	18 01	19 01	20 01
Detmold Weerthschule	12 03	13 03	14 03	15 03	16 03	17 03	18 03	19 03	20 03
Detmold Hasselter Platz	12 04	13 04	14 04	15 04	16 04	17 04	18 04	19 04	20 04
Detmold Rosental	12 05	13 05	14 05	15 05	16 05	17 05	18 05	19 05	20 05
Detmold Landesmuseum	12 06	13 06	14 06	15 06	16 06	17 06	18 06	19 06	20 06
Detmold Bahnhof	12 09	13 09	14 09	15 09	16 09	17 09	18 09	19 09	20 09

Karl Köhne Omnibusbetriebe GmbH, Am Bahnhof 1, 32699 Extertal, Tel: 05262 – 409 40, E-Mail: info@karl-koehne.de – www.karl-koehne.de

Gültig am 24./31.12.2023

Heiligabend / Silvester 2023									
	702	704	706	708	710	712	714	716	718
Verkehrsbeschränkungen									
Fußnoten	☎	☎	☎	☎	☎	☎	☎	☎	☎
Detmold Bahnhof	12 12	13 12	14 12	15 12	16 12	17 12	18 12	19 12	20 12
Detmold Landesmuseum	12 14	13 14	14 14	15 14	16 14	17 14	18 14	19 14	20 14
Detmold Rosental	12 15	13 15	14 15	15 15	16 15	17 15	18 15	19 15	20 15
Detmold Hasselter Platz	12 16	13 16	14 16	15 16	16 16	17 16	18 16	19 16	20 16
Detmold Weerthschule	12 17	13 17	14 17	15 17	16 17	17 17	18 17	19 17	20 17
Detmold Siegfriedstr.	12 18	13 18	14 18	15 18	16 18	17 18	18 18	19 18	20 18
Detmold Kanne	12 19	13 19	14 19	15 19	16 19	17 19	18 19	19 19	20 19
Dt. Hohenloh Charles-Lindbergh-Ring	12 22	13 22	14 22	15 22	16 22	17 22	18 22	19 22	20 22
Dt. Hohenwart Mitte	12 24	13 24	14 24	15 24	16 24	17 24	18 24	19 24	20 24
Dt. Hohenwart Am Holz	12 25	13 25	14 25	15 25	16 25	17 25	18 25	19 25	20 25
Dt. Brokhausen Brokhauser Str.	12 26	13 26	14 26	15 26	16 26	17 26	18 26	19 26	20 26
Dt. Brokhausen Barkhauser Str.	12 27	13 27	14 27	15 27	16 27	17 27	18 27	19 27	20 27
Dt. Brokhausen Barkhausen	12 29	13 29	14 29	15 29	16 29	17 29	18 29	19 29	20 29
Dt. Brokhausen Meierteich	12 31	13 31	14 31	15 31	16 31	17 31	18 31	19 31	20 31
Dt. Mosebeck Lehmbrink	12 33	13 33	14 33	15 33	16 33	17 33	18 33	19 33	20 33
Dt. Mosebeck Bieser Weg	12 34	13 34	14 34	15 34	16 34	17 34	18 34	19 34	20 34
Dt. Mosebeck Mitte	12 35	13 35	14 35	15 35	16 35	17 35	18 35	19 35	20 35
Dt. Mosebeck Dickewiedsweg	12 36	13 36	14 36	15 36	16 36	17 36	18 36	19 36	20 36
Dt. Mosebeck An der Mosebecke	12 38	13 38	14 38	15 38	16 38	17 38	18 38	19 38	20 38
Dt. Altenkamp	12 38	13 38	14 38	15 38	16 38	17 38	18 38	19 38	20 38
Dt. Altenkamp Ost	12 38	13 38	14 38	15 38	16 38	17 38	18 38	19 38	20 38
Dt. Mosebeck Bieser Berg	12 39	13 39	14 39	15 39	16 39	17 39	18 39	19 39	20 39

☎ Anruf-Linien-Fahrt: tel.
Anmeldung spät. 60 Min. vor
Abfahrt unter 05231-977377
(Festnetztarif) Buchungen sind in
der Zeit von 08:00 h bis 16:00 h
möglich

Gültig am 24./31.12.2023

Heiligabend / Silvester 2023			
	701	703	
Verkehrsbeschränkungen			
Fußnoten			
Ext. Bösingfeld Schulzentrum	13 40	15 40	
Ext. Bösingfeld Reithalle	ⓔ 13 40	ⓔ 15 40	
Ext. Bösingfeld Grundschule	ⓔ 13 40	ⓔ 15 40	
Ext. Bösingfeld Rathaus	ⓔ 13 40	ⓔ 15 40	
Ext. Bösingfeld Friedrichs	ⓔ 13 40	ⓔ 15 40	
Ext. Bösingfeld Bahnhof	ⓔ 13 40	ⓔ 15 40	
Ext. Steinegge Försterberg	13 50	15 50	
Ext. Steinegge Steinegger Weg	13 50	15 50	
Ext. Schnorbeck	13 55	15 55	
Ext. Göstrup Hagen	13 55	15 55	
Ext. Göstrup Bistruper Str. 4a	13 55	15 55	
Ext. Göstrup Reesenberg	13 55	15 55	
Ext. Göstrup Grennerberg	13 55	15 55	
Ext. Hüttenhof	13 55	15 55	
Ext. Hüttenhau	13 55	15 55	
Ext. Göstrup	13 55	15 55	
Ext. Göstrup Schmiedeweg	13 55	15 55	
Ext. Malmershaupt	13 55	15 55	
Ext. Bösingfeld Bahnhof	Ⓐ 14 00	Ⓐ 16 00	
Ext. Bösingfeld Friedrichs	Ⓐ 14 00	Ⓐ 16 00	
Ext. Bösingfeld Schulzentrum	Ⓐ 14 00	Ⓐ 16 00	
Ext. Bösingfeld Reithalle	Ⓐ 14 00	Ⓐ 16 00	
Ext. Bösingfeld Grundschule	Ⓐ 14 00	Ⓐ 16 00	
Ext. Bösingfeld Rathaus	⓪ Ⓐ 14 00	Ⓐ 16 00	

Anruf-Sammel-Taxi
 (Zuschlagspflichtig) tel.
 Anmeldung min. 60 Min. vor
 Abfahrt unter 05261-6673950
 (Festnetztarif) Buchungen sind in
 der Zeit von 09:00 h bis 18:00 h
 möglich

ⓔ Hält nur zum Einstieg
 Ⓐ Hält nur zum Ausstieg

Karl Köhne Omnibusbetriebe GmbH, Am Bahnhof 1, 32699 Extertal, Tel: 05262 – 409 40, E-Mail: info@karl-koehne.de – www.karl-koehne.de

Gültig am 24./31.12.2023

		Heiligabend / Silvester 2023						
		701	703	705	707	709	711	713
Verkehrsbeschränkungen								
Fußnoten								
Schaumburg (AST 2N)		8 55	9 55	10 55	11 55	12 55	13 55	14 55
Ri. Deckbergen (AST 2N)		8 55	9 55	10 55	11 55	12 55	13 55	14 55
Ri. Kohlenstädt/Ahe (AST)		8 55	9 55	10 55	11 55	12 55	13 55	14 55
Ri. Westendorf (AST 2N)		8 55	9 55	10 55	11 55	12 55	13 55	14 55
Ri. Engern (AST 2N)		8 55	9 55	10 55	11 55	12 55	13 55	14 55
Ri. Steinbergen (AST 2N)		8 55	9 55	10 55	11 55	12 55	13 55	14 55
Ri. Todenmann (AST 2N)		8 55	9 55	10 55	11 55	12 55	13 55	14 55
Ri. Nordstadt (AST 1)		9 00	10 00	11 00	12 00	13 00	14 00	15 00
Ri. Altstadt (AST 1)		9 00	10 00	11 00	12 00	13 00	14 00	15 00
Ri. Exten (AST 2S)		9 00	10 00	11 00	12 00	13 00	14 00	15 00
Ri. Hohenrode (AST 2S)		9 05	10 05	11 05	12 05	13 05	14 05	15 05
Ri. Strücken (AST 2S)		9 05	10 05	11 05	12 05	13 05	14 05	15 05
Ri. Uchtdorf (AST 2S)		9 05	10 05	11 05	12 05	13 05	14 05	15 05
Ri. Friedrichshöhe (AST 2S)		9 05	10 05	11 05	12 05	13 05	14 05	15 05
Ri. Krankenhagen (AST 2S)		9 05	10 05	11 05	12 05	13 05	14 05	15 05
Ri. Möllenbeck (AST 2S)		9 05	10 05	11 05	12 05	13 05	14 05	15 05
Ri. Wennekamp (AST 3S)		9 10	10 10	11 10	12 10	13 10	14 10	15 10
Ri. Friedrichswald (AST 3S)		9 10	10 10	11 10	12 10	13 10	14 10	15 10
Ri. Goldbeck (AST 4S)	○	9 15	10 15	11 15	12 15	13 15	14 15	15 15

Karl Köhne Omnibusbetriebe GmbH, Am Bahnhof 1, 32699 Extertal, Tel: 05262 – 409 40, E-Mail: info@karl-koehne.de – www.karl-koehne.de

Gültig am 24./31.12.2023

		Heiligabend / Silvester 2023						
		702	704	706	708	710	712	714
Verkehrsbeschränkungen								
Fußnoten								
Ri. Goldbeck (AST 4S)		9 15	10 15	11 15	12 15	13 15	14 15	15 15
Ri. Friedrichswald (AST 3S)		9 20	10 20	11 20	12 20	13 20	14 20	15 20
Ri. Wennekamp (AST 3S)		9 20	10 20	11 20	12 20	13 20	14 20	15 20
Ri. Möllenbeck (AST 2S)		9 25	10 25	11 25	12 25	13 25	14 25	15 25
Ri. Krankenhagen (AST 2S)		9 25	10 25	11 25	12 25	13 25	14 25	15 25
Ri. Friedrichshöhe (AST 2S)		9 25	10 25	11 25	12 25	13 25	14 25	15 25
Ri. Uchtdorf (AST 2S)		9 25	10 25	11 25	12 25	13 25	14 25	15 25
Ri. Strücken (AST 2S)		9 25	10 25	11 25	12 25	13 25	14 25	15 25
Ri. Hohenrode (AST 2S)		9 25	10 25	11 25	12 25	13 25	14 25	15 25
Ri. Exten (AST 2S)		9 30	10 30	11 30	12 30	13 30	14 30	15 30
Ri. Altstadt (AST 1)		9 30	10 30	11 30	12 30	13 30	14 30	15 30
Ri. Nordstadt (AST 1)		9 30	10 30	11 30	12 30	13 30	14 30	15 30
Ri. Todenmann (AST 2N)		9 35	10 35	11 35	12 35	13 35	14 35	15 35
Ri. Steinbergen (AST 2N)		9 35	10 35	11 35	12 35	13 35	14 35	15 35
Ri. Engern (AST 2N)		9 35	10 35	11 35	12 35	13 35	14 35	15 35
Ri. Westendorf (AST 2N)		9 35	10 35	11 35	12 35	13 35	14 35	15 35
Ri. Kohlenstädt/Ahe (AST)		9 35	10 35	11 35	12 35	13 35	14 35	15 35
Ri. Deckbergen (AST 2N)		9 35	10 35	11 35	12 35	13 35	14 35	15 35
Schaumburg (AST 2N)	○	9 35	10 35	11 35	12 35	13 35	14 35	15 35

Anruf-Sammel-Taxi
 (Zuschlagspflichtig) tel.
 Anmeldung min. 60 Min. vor
 Abfahrt unter 05261-6673950
 (Festnetztarif) Buchungen sind in
 der Zeit von 09:00 h bis 18:00 h
 möglich